

P.E.B.A. PIANO DI ELIMINAZIONE DELLE BARRIERE ARCHITETTONICHE

CIG: B0761C2BDF

Elaborato n°

TAV01

STATO DI FATTO - INQUADRAMENTO

Planimetria con individuazione di edifici pubblici e spazi urbani rilevati

Data: 13/05/2024
 Agg.:
 Scala: 1:5000
 File: TAV01



COMMITTENTE

Comune di Moriago della Battaglia

Piazza della Vittoria, 14
 31010 Moriago della Battaglia TV
 Tel 0438 890811
 PEC: comune.moriago.tv@pecveneto.it
 P.I. 00486670268
 C.F. 00486670268

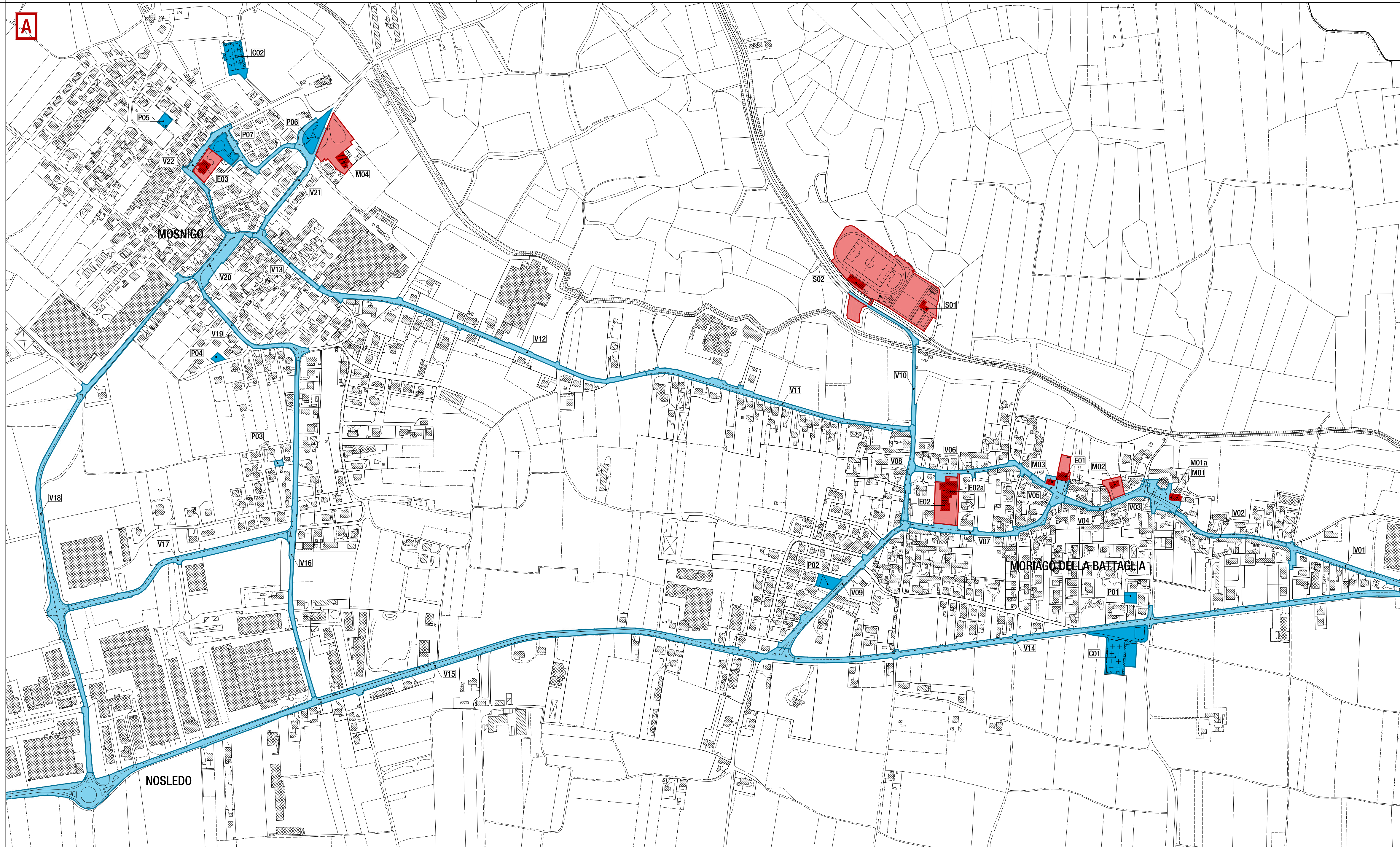
PROGETTISTA

GZA Gaetan Zara architetti

Arch. Gaetan Paolo
 con arch. Kevin Bertazzon
 Piazzetta San Marco, 7/5
 31053 PIEVE DI SOLIGO TV
 Tel/Fax 0438 981444
 PEC: paolo.gaetan@archiworldpec.it
 P.I. 03319510263
 C.F. GTN PLA 65H05 M089J



Approvazione:



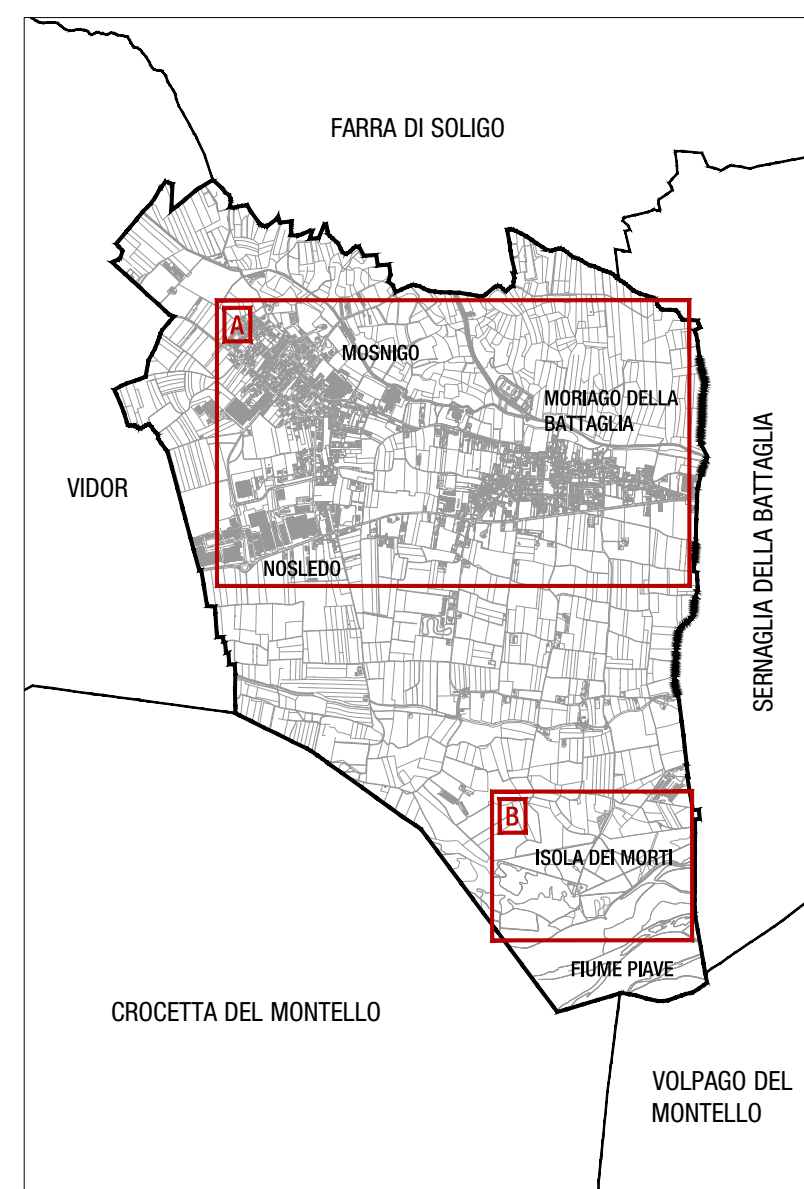
PLANIMETRIA STATO DI FATTO - INQUADRAMENTO - AREA A

EDIFICI PUBBLICI		
N. edificio	Riferimento luogo	Indirizzo
E01	Scuola secondaria di I grado "Ragazzi del '99"	Piazza Vittorio Veneto, 4
E02	Scuola primaria "Edimondo De Amicis"	Via Alessandro Manzoni, 27
E02a	Palestra scuole elementari di Moriago	Via Alessandro Manzoni, 27
E03	Centro infanzia "Il Sorriso"	Via Chiesa, 2
M01	Municipio	Piazza della Vittoria, 14
M01a	Ufficio postale	Piazza della Vittoria, 13
M02	Sala prove Banda di Moriago	Piazzale Carlo Conte, 6
M03	Casa del Musicchiere	Via Alessandro Manzoni, 2
M04	Centro Polifunzionale di Mosnigo	Piazzale degli Alpini
S01	Impianto sportivo di allenamento	Via degli Alpini, 8a
S02	Stadio Comunale "Arditi d'Italia"	Via degli Alpini, 6

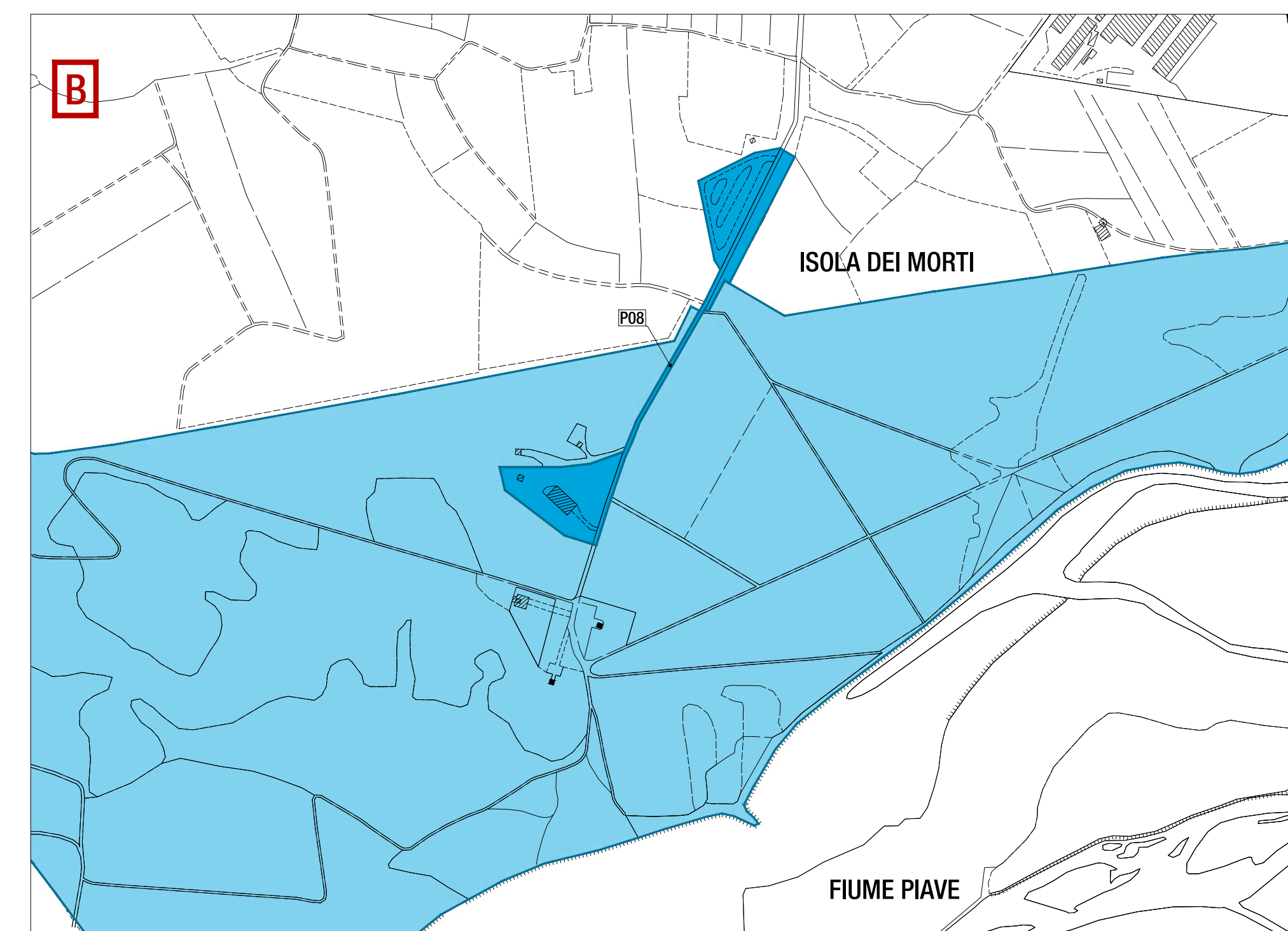
SPAZI URBANI		
N. ambito	Riferimento luogo	Indirizzo
C01	Cimitero di Moriago	Via degli Arditi
C02	Cimitero di Mosnigo	Via della Chiesa
P01	Parco in via dei Zanin	Via dei Zanin
P02	Parco in via XXV Aprile	Via XXV Aprile
P03	Parco in strada del Sevunzin	Strada del Sevunzin
P04	Parco in via Monte Cesen	Via Monte Cesen
P05	Parco in via Brolet	Via Brolet
P06	Parco Don Angelo Frare	Piazzale degli Alpini
P07	Parco Caduti nel Lager	Via Papa Giovanni XXIII
P08	Parco Isola dei Morti	Via Isola dei Morti
V01	Ambito "via San Rocco 1"	Via san Rocco, dalla rotatoria all'incrocio con via Papa Luciani
V02	Ambito "via San Rocco 2"	Via san Rocco, dall'incrocio con via Papa Luciani a Piazza della Vittoria
V03	Ambito "Piazza della Vittoria"	Via san Rocco e via Roma, dal municipio a Piazzale Carlo Conte
V04	Ambito "via Roma 1"	Via Roma, da Piazzale Carlo Conte a Piazza Vittorio Veneto
V05	Ambito "Piazza Vittorio Veneto"	Da Piazza Vittorio Veneto all'incrocio tra via A. Manzoni e via Meneghin
V06	Ambito "via Alessandro Manzoni"	Via A. Manzoni, da incrocio con via Meneghin a con via San Gaetano
V07	Ambito "via Roma 2"	Via Roma, da Piazza Vittorio Veneto all'incrocio con via San Gaetano
V08	Ambito "via San Gaetano"	Via San Gaetano, dall'incrocio con via Roma a via Aldo Moro
V09	Ambito "via Montegrappa"	Via Montegrappa, dall'incrocio con via Roma all'incrocio con la SP34
V10	Ambito "via Degli Alpini"	Via Degli Alpini, fino al parcheggio Stadio Comunale
V11	Ambito "via Aldo Moro 1"	Via Aldo Moro, dall'incrocio con via San Gaetano fino al civico 53
V12	Ambito "via Aldo Moro 2"	Via Aldo Moro, dal civico 53 fino all'incrocio con via Kennedy
V13	Ambito "via Aldo Moro 3"	Via Roma, dall'incrocio con via Kennedy a Piazza Albertini
V14	Ambito "Strada Provinciale 1"	SP34, tratto di via Brigata Mantova
V15	Ambito "Strada Provinciale 2"	SP34, tratto di via Montegrappa
V16	Ambito "Via Calmentera 1"	Via Calmentera, dall'incrocio con la SP34 a Strada del Capitello
V17	Ambito "Via Europa Unita"	Via Europa Unita
V18	Ambito "Via Campagnola"	Via Campagnola e via Vidor dalla rotatoria con la SP34 a Piazza Albertini
V19	Ambito "via Calmentera 2"	Via Calmentera, dalla rotatoria con Strada del Capitello a Piazza Albertini
V20	Ambito "Piazza Albertini"	Piazza Albertini
V21	Ambito "via Raboso"	Via Raboso, da Piazza Albertini a Piazzale degli Alpini
V22	Ambito "via Zalamena"	Via Zalamena, via Chiesa, Parco Caduti nel Lager e via Papa Giovanni XXIII

LEGENDA

- Edifici pubblici
- Ambiti esterni di pertinenza edifici pubblici
- Spazi urbani - cimiteri e parchi
- Spazi urbani - piazze e viabilità



PLANIMETRIA TERRITORIO COMUNALE CON INDIVIDUAZIONE AREE A E B



PLANIMETRIA STATO DI FATTO - INQUADRAMENTO - AREA B