

P.E.B.A. PIANO DI ELIMINAZIONE DELLE BARRIERE ARCHITETTONICHE

CIG: B0761C2BDF

Elaborato n° **TAV03**

STATO DI PROGETTO - INQUADRAMENTO
Planimetria con individuazione degli interventi e dei gradi di accessibilità post-intervento di edifici pubblici e spazi urbani

Data: 13/05/2024
Agg.:
Scala: 1:5000
File: TAV03




COMMITTENTE

Comune di Moriago della Battaglia

Piazza della Vittoria, 14
31010 Moriago della Battaglia TV
Tel 0438 890811
PEC: comune.moriago.tv@pecveneto.it
P.I. 00486670268
C.F. 00486670268

PROGETTISTA

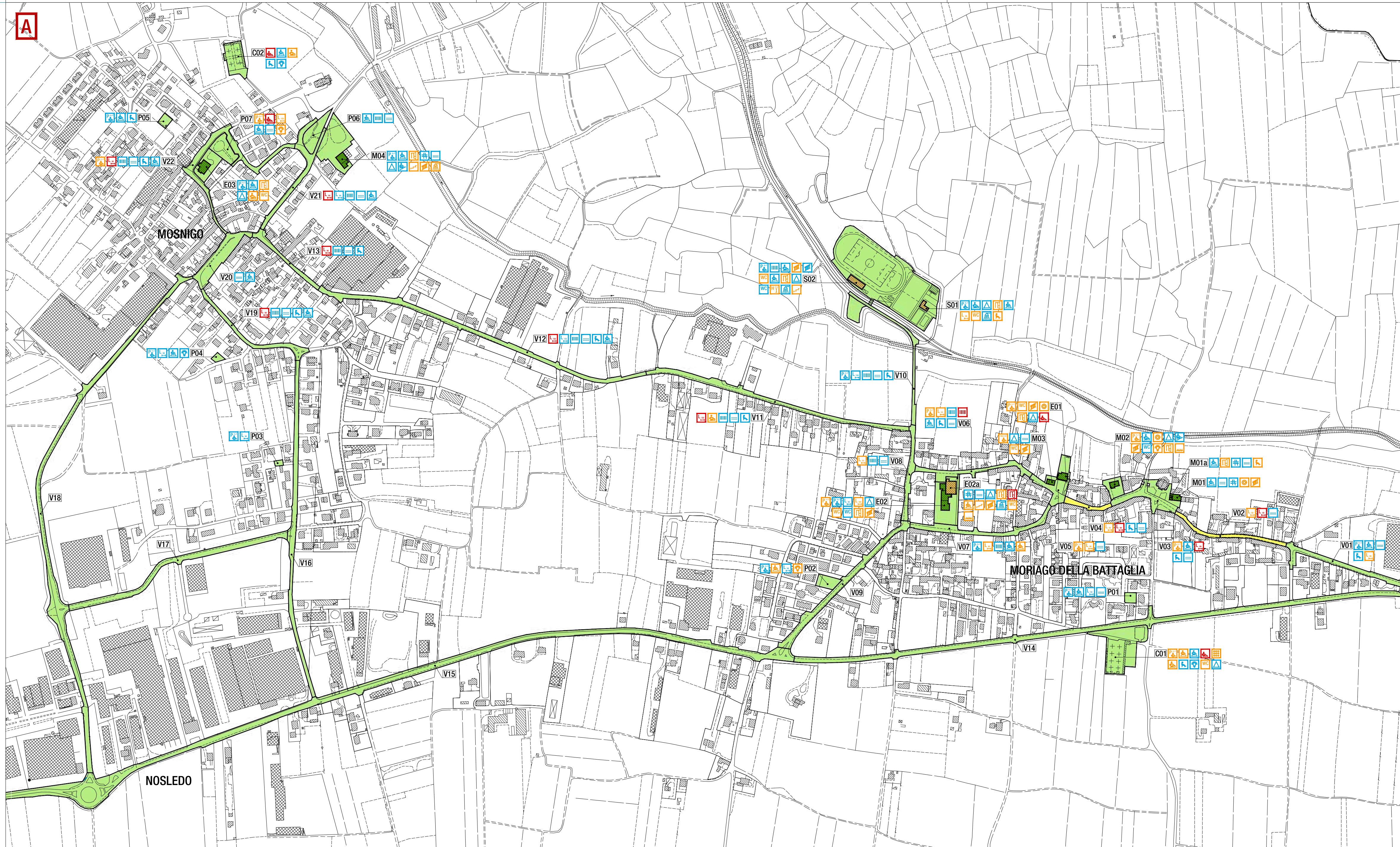
GZA Gaetan Zara architetti
Arch. Gaetan Paolo
con arch. Kevin Bertazon
Piazzetta San Marco, 7/5
31053 PIEVE DI SOLIGO TV
Tel/Fax 0438 981444
Tel/Fax 0438 981444
PEC: paolo.gaetan@archiworldpec.it
P.I. 03319510263
C.F. GTN PLA 65H05 M089J



Approvazione :

EDIFICI PUBBLICI - GRADO DI ACCESSIBILITÀ POST-INTERVENTO			
N. edificio	Riferimento luogo	Grado di accessibilità	Punteggio
E01	Scuola secondaria di grado "Ragazzi del '99"	A	+0,26
E02	Scuola primaria "Edmondo De Amicis"	A	+0,19
E02a	Palestra scuole elementari di Moriago	MA	+0,24
E03	Centro infanzia "Il Sorriso"	A	+0,38
M01	Municipio	A	+0,17
M01a	Ufficio postale	A	+0,34
M02	Sala prove Banda di Moriago	A	+0,41
M03	Casa del Musicchiere	A	+0,22
M04	Centro Polifunzionale di Mosnigo	A	+0,32
S01	Impianto sportivo di allenamento	MA	+0,33
S02	Stadio Comunale "Arditi d'Italia"	MA	+0,30

SPAZI URBANI - GRADO DI ACCESSIBILITÀ POST-INTERVENTO			
N. ambito	Riferimento luogo	Grado di accessibilità	Punteggio
C01	Cimitero di Moriago	A	+0,43
C02	Cimitero di Mosnigo	A	+0,29
P01	Parco in via del Zanin	A	+0,32
P02	Parco in via XXV Aprile	A	+0,16
P03	Parco in strada del Sevurzin	A	+0,23
P04	Parco in via Monte Cesen	A	+0,28
P05	Parco in via Brolet	A	+0,28
P06	Parco Don Angelo Frare	A	+0,25
P07	Parco Caduti nel Lager	A	+0,58
P08	Parco Isola dei Morti	A	+0,25
V01	Ambito "via San Rocco 1"	A	+0,29
V02	Ambito "via San Rocco 2"	MA	+0,00
V03	Ambito "Piazza della Vittoria"	A	+0,16
V04	Ambito "via Roma 1"	MA	+0,09
V05	Ambito "Piazza Vittorio Veneto"	A	+0,30
V06	Ambito "via Alessandro Manzoni"	A	+0,62
V07	Ambito "via Roma 2"	A	+0,35
V08	Ambito "via San Gaetano"	A	+0,28
V09	Ambito "via Montegrappa"	A	-----
V10	Ambito "via Degli Alpini"	A	+0,60
V11	Ambito "via Aldo Moro 1"	A	+0,40
V12	Ambito "via Aldo Moro 2"	A	+0,40
V13	Ambito "via Aldo Moro 3"	A	+0,32
V14	Ambito "Strada Provinciale 1"	A	-----
V15	Ambito "Strada Provinciale 2"	A	-----
V16	Ambito "Via Calmentera 1"	A	-----
V17	Ambito "Via Europa Unita"	A	-----
V18	Ambito "Via Campagnola"	A	-----
V19	Ambito "via Calmentera 2"	A	+0,27
V20	Ambito "Piazza Albertini"	A	+0,14
V21	Ambito "via Raboso"	A	+0,58
V22	Ambito "via Zalmena"	A	+0,56



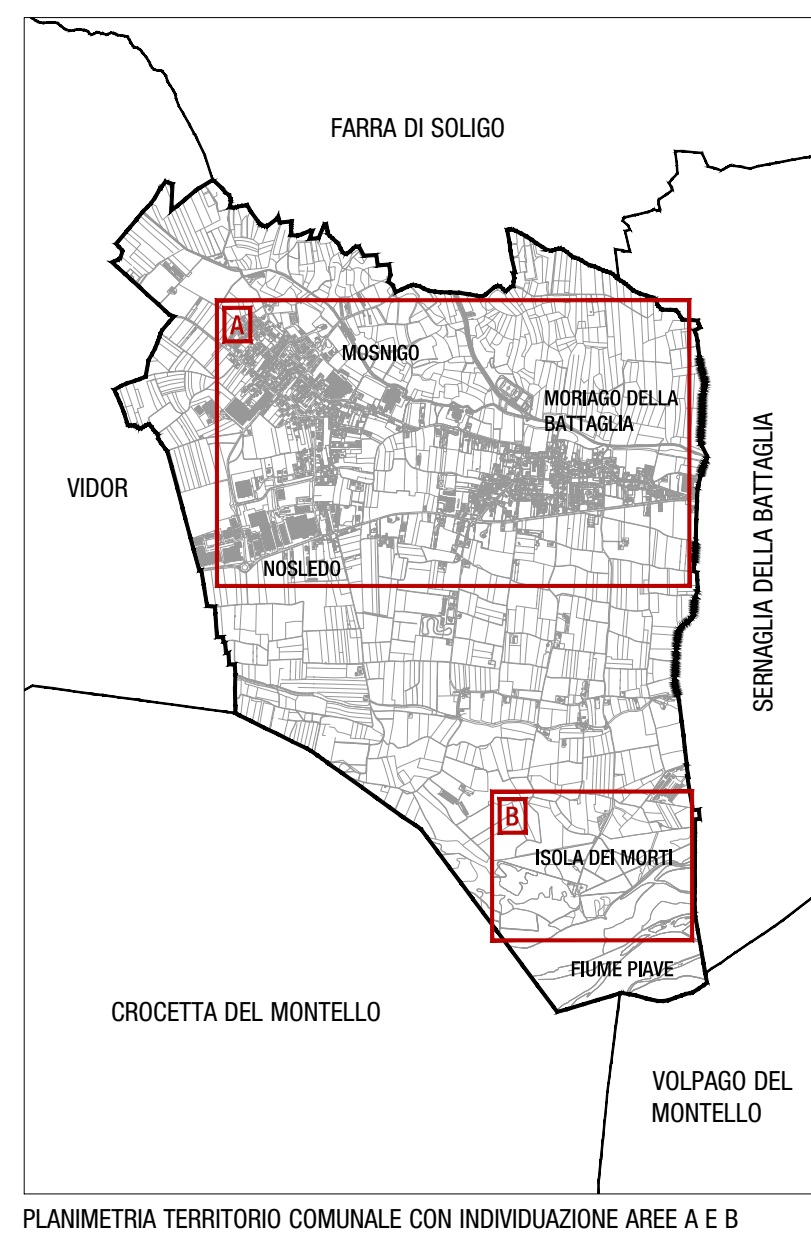
PLANIMETRIA PROGETTO - GRADO DI ACCESSIBILITÀ A SEGUITO DEGLI INTERVENTI - AREA A

LEGENDA

- Edifici pubblici - A - Accessibile
- Edifici pubblici - MA - Mediamente Accessibile
- Edifici pubblici - NA - Non Accessibile
- Spazi urbani - A - Accessibile
- Spazi urbani - MA - Mediamente Accessibile
- Spazi urbani - NA - Non Accessibile

LEGENDA INTERVENTI

- | | | |
|--|--|--|
| | | |
| | | |
| | | |
| | | |
| | | |
| | | |
| | | |
| | | |
| | | |
| | | |
| | | |
| | | |



PLANIMETRIA TERRITORIO COMUNALE CON INDIVIDUAZIONE AREE A E B



PLANIMETRIA PROGETTO - GRADO DI ACCESSIBILITÀ A SEGUITO DEGLI INTERVENTI - AREA B