

P.E.B.A. PIANO DI ELIMINAZIONE DELLE BARRIERE ARCHITETTONICHE

CIG: B0761C2BDF

Elaborato n°

AII. A03

SCHEDE DI ANALISI DEGLI SPAZI URBANI

Data: 13/05/2024

Agg.:

File: AII. A03



COMMITTENTE

Comune di Moriago della Battaglia

Piazza della Vittoria, 14
31010 Moriago della Battaglia TV
Tel 0438 890811
PEC: comune.moriago.tv@pecveneto.it
P.I. 00486670268
C.F. 00486670268

PROGETTISTA


GZA Gaetan Zara architetti
Arch. Gaetan Paolo
con arch. Kevin Bertazzon
Piazzetta San Marco, 7/5
31053 PIEVE DI SOLIGO TV
Tel/Fax 0438 981444
PEC: paolo.gaetan@archiworldpec.it
P.I. 03319510263
C.F. GTN PLA 65H05 M089J



Approvazione :

EDIFICI PUBBLICI - GRADO DI ACCESSIBILITÀ			
N. edificio	Riferimento luogo	Grado di accessibilità	Punteggio
E01	Scuola secondaria di I grado "Ragazzi del '99"	MA	0,67
E02	Scuola primaria "Edmondo De Amicis"	A	0,73
E02a	Palestra scuole elementari di Moriago	MA	0,53
E03	Centro infanzia "Il Sorriso"	MA	0,56
M01	Municipio	A	0,83
M01a	Ufficio postale	MA	0,66
M02	Sala prove Banda di Moriago	NA	0,48
M03	Casa del Musicchiere	A	0,72
M04	Centro Polifunzionale di Mosnigo	MA	0,64
S01	Impianto sportivo di allenamento	NA	0,46
S02	Stadio Comunale "Arditi d'Italia"	NA	0,42


SPAZI URBANI - GRADO DI ACCESSIBILITÀ			
N. ambito	Riferimento luogo	Grado di accessibilità	Punteggio
C01	Cimitero di Moriago	MA	0,53
C02	Cimitero di Mosnigo	MA	0,65
P01	Parco in via dei Zanin	MA	0,56
P02	Parco in via XXV Aprile	MA	0,68
P03	Parco in strada del Sevunzin	MA	0,67
P04	Parco in via Monte Cesen	MA	0,59
P05	Parco in via Brolet	NA	0,47
P06	Parco Don Angelo Frare	A	0,73
P07	Parco Caduti nei Lager	NA	0,42
P08	Parco Isola dei Morti	A	0,71
V01	Ambito "via San Rocco 1"	A	0,71
V02	Ambito "via San Rocco 2"	MA	0,52
V03	Ambito "Piazza della Vittoria"	A	0,79
V04	Ambito "via Roma 1"	MA	0,61
V05	Ambito "Piazza Vittorio Veneto"	A	0,70
V06	Ambito "via Alessandro Manzoni"	NA	0,38
V07	Ambito "via Roma 2"	MA	0,65
V08	Ambito "via San Gaetano"	A	0,72
V09	Ambito "via Montegrappa"	A	0,83
V10	Ambito "via Degli Alpini"	NA	0,33
V11	Ambito "via Aldo Moro 1"	MA	0,53
V12	Ambito "via Aldo Moro 2"	MA	0,53
V13	Ambito "via Aldo Moro 3"	MA	0,66
V14	Ambito "Strada Provinciale 1"	A	0,84
V15	Ambito "Strada Provinciale 2"	A	0,71
V16	Ambito "Via Calmentera 1"	A	0,79
V17	Ambito "Via Europa Unita"	A	0,83
V18	Ambito "Via Campagnola"	A	0,70
V19	Ambito "via Calmentera 2"	MA	0,61
V20	Ambito "Piazza Albertini"	A	0,84
V21	Ambito "via Raboso"	NA	0,42
V22	Ambito "via Zalamena"	NA	0,41

N. scheda	Riferimento luogo	Indirizzo	Foto
C01	Cimitero di Moriago	Via degli Arditi	


art.	Punto di verifica	Rif. Normativa	CONFORMITÀ NORMATIVA		
			SI	NO	NOTE
1 PARCHEGGI					
1.1	Parcheggio riservato per persone con disabilità larghezza $\geq 3,20$ m, lunghezza 6 m se in linea	D.P.R. 503/96 artt. 10, 11, 16	X		
1.2	Segnaletica orizzontale e verticale	D.P.R. 503/96 artt. 20, 149		X	Lunghezza ridotta
2 PERCORSI					
2.1	Percorso pedonale	larghezza minima 90 cm	D.P.R. 503/96 artt. 4, 5 D.M. 236/89 artt. 4.2.1, 8.2.1	X	
2.2		allargamenti per rotazione carrozzina 140 cm x 140 cm	D.P.R. 503/96 artt. 4, 5 D.M. 236/89 artt. 4.2.1, 8.2.1	X	
2.3		pendenza trasversale $< 2\%$	D.M. 236/89 artt. 4.2.1, 8.2.1	X	
2.4		pavimentazione in buono stato e antisdrucciolevole	D.M. 236/89 artt. 4.2.2, 8.2.2	X	
2.5	Percorso privo di gradini/ostacoli a pavimento $h > 2,5$ cm	D.M. 236/89 artt. 4.2.2, 8.2.2		X	Presenza di cordoli $h = 15$ cm che intercludono aree del cimitero
2.5.1	Assenza di grigliati nelle pavimentazioni con interasse $> 2,0$ cm	D.M. 236/89 artt. 4.2.2, 8.2.2		X	Presenza di caditoie con fori di diametro > 2 cm (parte nuova)
2.6	Intersezioni tra percorso pedonale e carrabile segnalate per non vedenti	D.M. 236/89 artt. 4.2.1		X	
2.7	Presenza di panchine			X	Non presenti
2.8	Percorso ampio > 150 cm		X		
2.9	Buona segnaletica per la toponomastica e non vedenti			X	Segnalazione pulsante apertura cancello poco visibile
2.10	Presenza attraversamento pedonale sicuro (velocità auto limitata, segnaletica orizzontale e verticale adeguata, illuminazione adeguata)		X		
3 DISLIVELLI					
3.1	Raccordo con sede stradale	D.P.R. 503/96 art. 5 D.M. 236/89 artt. 4.2.1, 8.2.1		X	Raccordo cancello ingresso pendenza elevata e disconnesso
3.2	Dislivelli superati con rampe di pendenza $\leq 5\%$	D.P.R. 503/96 art. 3 D.M. 236/89 artt. 4.2.1, 8.2.1		X	Raccordo ingresso e raccordo tra i marciapiedi $p = 12\%$
3.3	Dislivelli tra marciapiede e zone carrabili adiacenti ≤ 15 cm	D.P.R. 503/96 art. 5 D.M. 236/89 artt. 4.2.1, 8.2.1	X		
3.4	Eventuali piattaforme salvagente dotate di rampe per consentire l'accesso a persone su carrozzina	D.P.R. 503/96 art. 6 D.M. 236/89 artt. 4.2.1	X		Attraversamento pedonale in corrispondenza della rotatoria
3.5	Dotazione di meccanismi per il superamento di dislivelli non superabili da rampe	D.P.R. 503/96 art. 4			
4 OSTACOLI					
4.1	Arredo disposto in modo da non ridurre il passaggio netto (≥ 90 cm)	D.P.R. 503/96 art. 9 D.M. 236/89 artt. 4.2.1		X	Distanza tra le tombe ridotta
4.2	Altezza minima dei percorsi ≥ 210 cm	D.P.R. 503/96 art. 9 D.M. 236/89 artt. 4.2.1	X		
5 VARIE					
5.1	Delimitazione del percorso pedonale nel caso in cui il percorso pedonale sia a livello della careggiata	D.P.R. 503/96 art. 5 D.M. 236/89 artt. 8.2.1			
5.3	Illuminazione pubblica sufficiente	D.P.R. 503/96 art. 6		X	Assente
6 SERVIZI IGIENICI					
6.1	Dotazione di servizi igienici con dimensioni tali da essere utilizzati da persone con disabilità e in numero adeguato	D.P.R. 503/96 art. 8 D.M. 236/89 artt. 4.1.6, 8.1.6	X		
6.2	Porta con luce netta ≥ 75 cm	D.P.R. 503/96 art. 8 D.M. 236/89 artt. 4.1.6, 8.1.6	X		
6.3.1	accostamento laterale wc ≥ 100 cm dall'asse		X		
6.3.2	accostamento frontale lavabo ≥ 80 cm dal bordo		X		

6.3.3	Sanitari	h lavabo = 80 cm senza colonna	D.P.R. 503/96 art. 8 D.M. 236/89 artt. 4.1.6, 8.1.6		X	h = 83 cm
6.3.4		distanza parete laterale wc \geq 40 cm dall'asse		X		
6.3.5		distanza parete posteriore wc = 75/80 cm dal bordo anteriore			X	profondità = 65 cm
6.3.6		h piano superiore wc = 45/50 cm		X		
6.3.7		campanello d'allarme			X	
6.4	Presenza di maniglioni e corrimano distanza maniglioni wc = 40 cm dall'asse H = 80 cm	D.P.R. 503/96 art. 8 D.M. 236/89 artt. 4.1.6, 8.1.6		X		
6.5	Specchio con altezza adeguata ad una persona seduta			X		
6.6	Bagno o spogliatoio con doccia accessibile doccia a pavimento con sedile ribaltabile, doccino a telefono e maniglioni	D.P.R. 503/96 art. 8 D.M. 236/89 artt. 4.1.6, 8.1.6				

Documentazione fotografica






N. scheda	Riferimento luogo	Indirizzo	Foto
C01	Cimitero di Moriago	Via degli Arditi	

GRADI DI ACCESSIBILITÀ		Qualificazione grado di accessibilità			
0,53	MA	MEDIAMENTE ACCESSIBILE	NON ACCESSIBILE	NA	0,00 - 0,49
			MEDIAMENTE ACCESSIBILE	MA	0,50 - 0,69
			ACCESSIBILE	A	0,70 - 1,00

0 PT per Valutazione negativa dell'aspetto indagato;

0,5 PT per Aspetto indagato parzialmente negativo;


1 PT per Valutazione positiva dell'aspetto indagato

N. scheda	Riferimento luogo	Indirizzo	Foto
C02	Cimitero di Mosnigo	Via della Chiesa	

art.	Punto di verifica	Rif. Normativa	CONFORMITÀ NORMATIVA		NOTE	
			SI	NO		
1 PARCHEGGI						
1.1	Parcheggio riservato per persone con disabilità larghezza $\geq 3,20$ m, lunghezza 6 m se in linea	D.P.R. 503/96 artt. 10, 11, 16	X			
1.2	Segnaletica orizzontale e verticale	D.P.R. 503/96 artt. 20, 149	X			
2 PERCORSI						
2.1	Percorso pedonale	larghezza minima 90 cm	D.P.R. 503/96 artt. 4, 5 D.M. 236/89 artt. 4.2.1, 8.2.1	X		
2.2		allargamenti per rotazione carrozzina 140 cm x 140 cm	D.P.R. 503/96 artt. 4, 5 D.M. 236/89 artt. 4.2.1, 8.2.1	X		
2.3		pendenza trasversale $< 2\%$	D.M. 236/89 artt. 4.2.1, 8.2.1	X		
2.4		pavimentazione in buono stato e antisdrucciolevole	D.M. 236/89 artt. 4.2.2, 8.2.2	X		
2.5	Percorso privo di gradini/ostacoli a pavimento $h > 2,5$ cm		D.M. 236/89 artt. 4.2.2, 8.2.2		X	Presenza di cordoli $h = 15$ cm che intercludono aree del cimitero
2.5.1	Assenza di grigliati nelle pavimentazioni con interasse $> 2,0$ cm		D.M. 236/89 artt. 4.2.2, 8.2.2	X		
2.6	Intersezioni tra percorso pedonale e carrabile segnalate per non vedenti		D.M. 236/89 artt. 4.2.1	/	/	
2.7	Presenza di panchine				X	Non presenti
2.8	Percorso ampio > 150 cm			X		
2.9	Buona segnaletica per la toponomastica e non vedenti				X	Non presente
2.10	Presenza attraversamento pedonale sicuro (velocità auto limitata, segnaletica orizzontale e verticale adeguata, illuminazione adeguata)			/	/	
3 DISLIVELLI						
3.1	Raccordo con sede stradale	D.P.R. 503/96 art. 5 D.M. 236/89 artt. 4.2.1, 8.2.1		X		Raccordo diretto con il parcheggio disabili mancante
3.2	Dislivelli superati con rampe di pendenza $\leq 5\%$	D.P.R. 503/96 art. 3 D.M. 236/89 artt. 4.2.1, 8.2.1	X			
3.3	Dislivelli tra marciapiede e zone carrabili adiacenti ≤ 15 cm	D.P.R. 503/96 art. 5 D.M. 236/89 artt. 4.2.1, 8.2.1	X			
3.4	Eventuali piattaforme salvagente dotate di rampe per consentire l'accesso a persone su carrozzina	D.P.R. 503/96 art. 6 D.M. 236/89 artt. 4.2.1	/	/		
3.5	Dotazione di meccanismi per il superamento di dislivelli non superabili da rampe	D.P.R. 503/96 art. 4	/	/		
4 OSTACOLI						
4.1	Arredo disposto in modo da non ridurre il passaggio netto (≥ 90 cm)	D.P.R. 503/96 art. 9 D.M. 236/89 artt. 4.2.1		X		Distanza tra le tombe ridotta
4.2	Altezza minima dei percorsi ≥ 210 cm	D.P.R. 503/96 art. 9 D.M. 236/89 artt. 4.2.1	X			
5 VARIE						
5.1	Delimitazione del percorso pedonale nel caso in cui il percorso pedonale sia a livello della careggiata	D.P.R. 503/96 art. 5 D.M. 236/89 artt. 8.2.1	/	/		
5.3	Illuminazione pubblica sufficiente	D.P.R. 503/96 art. 6		X		Assente

Documentazione fotografica




N. scheda	Riferimento luogo	Indirizzo	Foto
C02	Cimitero di Mosnigo	Via della Chiesa	

GRADI DI ACCESSIBILITÀ		Qualificazione grado di accessibilità			
0,65	MA	MEDIAMENTE ACCESSIBILE	NON ACCESSIBILE	NA	0,00 - 0,39
			MEDIAMENTE ACCESSIBILE	MA	0,40 - 0,68
			ACCESSIBILE	A	0,69 - 1,00

0 PT per Valutazione negativa dell'aspetto indagato;

0,5 PT per Aspetto indagato parzialmente negativo;

1 PT per Valutazione positiva dell'aspetto indagato

N. scheda	Riferimento luogo	Indirizzo	Foto
P01	Parco in via dei Zanin	Via dei Zanin	

art.	Punto di verifica	Rif. Normativa	CONFORMITÀ NORMATIVA		
			SI	NO	NOTE

1	PARCHEGGI				
----------	------------------	--	--	--	--

1.1	Parceggio riservato per persone con disabilità larghezza $\geq 3,20$ m, lunghezza 6 m se in linea	D.P.R. 503/96 artt. 10, 11, 16		X	
1.2	Segnaletica orizzontale e verticale	D.P.R. 503/96 artt. 20, 149		X	

2	PERCORSI				
----------	-----------------	--	--	--	--

2.1	Percorso pedonale	larghezza minima 90 cm	D.P.R. 503/96 artt. 4, 5 D.M. 236/89 artt. 4.2.1, 8.2.1		X	Solo nell'area dei parcheggi, non presente all'interno dell'area verde
2.2		allargamenti per rotazione carrozzina 140 cm x 140 cm	D.P.R. 503/96 artt. 4, 5 D.M. 236/89 artt. 4.2.1, 8.2.1	X		
2.3		pendenza trasversale $< 2\%$	D.M. 236/89 artt. 4.2.1, 8.2.1	X		
2.4		pavimentazione in buono stato e antisdrucciolevole	D.M. 236/89 artt. 4.2.2, 8.2.2	X		
2.5	Percorso privo di gradini/ostacoli a pavimento $h > 2,5$ cm		D.M. 236/89 artt. 4.2.2, 8.2.2		X	Raccordo tra marciapiede e area verde mancante
2.5.1	Assenza di grigliati nelle pavimentazioni con interasse $> 2,0$ cm		D.M. 236/89 artt. 4.2.2, 8.2.2	X		
2.6	Intersezioni tra percorso pedonale e carrabile segnalate per non vedenti		D.M. 236/89 artt. 4.2.1		X	
2.7	Presenza di panchine			X		
2.8	Percorso ampio > 150 cm				X	
2.9	Buona segnaletica per la toponomastica e non vedenti				X	
2.10	Presenza attraversamento pedonale sicuro (velocità auto limitata, segnaletica orizzontale e verticale adeguata, illuminazione adeguata)					

3	DISLIVELLI				
----------	-------------------	--	--	--	--

3.1	Raccordo con sede stradale		D.P.R. 503/96 art. 5 D.M. 236/89 artt. 4.2.1, 8.2.1		X	Mancante nel marciapiede dal lato opposto della strada
3.2	Dislivelli superati con rampe di pendenza $\leq 5\%$		D.P.R. 503/96 art. 3 D.M. 236/89 artt. 4.2.1, 8.2.1			
3.3	Dislivelli tra marciapiede e zone carrabili adiacenti ≤ 15 cm		D.P.R. 503/96 art. 5 D.M. 236/89 artt. 4.2.1, 8.2.1	X		
3.4	Eventuali piattaforme salvagente dotate di rampe per consentire l'accesso a persone su carrozzina		D.P.R. 503/96 art. 6 D.M. 236/89 artt. 4.2.1			
3.5	Dotazione di meccanismi per il superamento di dislivelli non superabili da rampe		D.P.R. 503/96 art. 4			

4	OSTACOLI				
----------	-----------------	--	--	--	--


4.1	Arredo disposto in modo da non ridurre il passaggio netto (≥ 90 cm)		D.P.R. 503/96 art. 9 D.M. 236/89 artt. 4.2.1	X		
4.2	Altezza minima dei percorsi ≥ 210 cm		D.P.R. 503/96 art. 9 D.M. 236/89 artt. 4.2.1	X		

5	VARIE				
----------	--------------	--	--	--	--

5.1	Delimitazione del percorso pedonale nel caso in cui il percorso pedonale sia a livello della careggiata		D.P.R. 503/96 art. 5 D.M. 236/89 artt. 8.2.1	X		
5.3	Illuminazione pubblica sufficiente		D.P.R. 503/96 art. 6	X		

Documentazione fotografica




N. scheda	Riferimento luogo	Indirizzo	Foto
P01	Parco in via dei Zanin	Via dei Zanin	

GRADI DI ACCESSIBILITÀ		Qualificazione grado di accessibilità			
0,56	MA	MEDIAMENTE ACCESSIBILE	NON ACCESSIBILE	NA	0,00 - 0,49
			MEDIAMENTE ACCESSIBILE	MA	0,50 - 0,69
			ACCESSIBILE	A	0,70 - 1,00

0 PT per Valutazione negativa dell'aspetto indagato;

0,5 PT per Aspetto indagato parzialmente negativo;

1 PT per Valutazione positiva dell'aspetto indagato

N. scheda	Riferimento luogo	Indirizzo	Foto
P02	Parco in via XXV Aprile	Via XXV Aprile	

art.	Punto di verifica	Rif. Normativa	CONFORMITÀ NORMATIVA		
			SI	NO	NOTE

1	PARCHEGGI				
----------	------------------	--	--	--	--

1.1	Parcheggio riservato per persone con disabilità larghezza $\geq 3,20$ m, lunghezza 6 m se in linea	D.P.R. 503/96 artt. 10, 11, 16		X	
1.2	Segnaletica orizzontale e verticale	D.P.R. 503/96 artt. 20, 149		X	

2	PERCORSI				
----------	-----------------	--	--	--	--

2.1	Percorso pedonale	larghezza minima 90 cm	D.P.R. 503/96 artt. 4, 5 D.M. 236/89 artt. 4.2.1, 8.2.1		X	Solo nell'area dei parcheggi, non presente all'interno dell'area verde
2.2		allargamenti per rotazione carrozzina 140 cm x 140 cm	D.P.R. 503/96 artt. 4, 5 D.M. 236/89 artt. 4.2.1, 8.2.1	X		
2.3		pendenza trasversale $< 2\%$	D.M. 236/89 artt. 4.2.1, 8.2.1	X		
2.4		pavimentazione in buono stato e antisdrucciolevole	D.M. 236/89 artt. 4.2.2, 8.2.2	X		
2.5	Percorso privo di gradini/ostacoli a pavimento h $> 2,5$ cm		D.M. 236/89 artt. 4.2.2, 8.2.2		X	Ingresso all'area verde da raccordare
2.5.1	Assenza di grigliati nelle pavimentazioni con interasse $> 2,0$ cm		D.M. 236/89 artt. 4.2.2, 8.2.2	X		
2.6	Intersezioni tra percorso pedonale e carrabile segnalate per non vedenti		D.M. 236/89 artt. 4.2.1		X	
2.7	Presenza di panchine			X		
2.8	Percorso ampio > 150 cm			X		
2.9	Buona segnaletica per la toponomastica e non vedenti				X	
2.10	Presenza attraversamento pedonale sicuro (velocità auto limitata, segnaletica orizzontale e verticale adeguata, illuminazione adeguata)			X		

3	DISLIVELLI				
----------	-------------------	--	--	--	--

3.1	Raccordo con sede stradale		D.P.R. 503/96 art. 5 D.M. 236/89 artt. 4.2.1, 8.2.1	X		
3.2	Dislivelli superati con rampe di pendenza $\leq 5\%$		D.P.R. 503/96 art. 3 D.M. 236/89 artt. 4.2.1, 8.2.1	X		
3.3	Dislivelli tra marciapiede e zone carrabili adiacenti ≤ 15 cm		D.P.R. 503/96 art. 5 D.M. 236/89 artt. 4.2.1, 8.2.1	X		
3.4	Eventuali piattaforme salvagente dotate di rampe per consentire l'accesso a persone su carrozzina		D.P.R. 503/96 art. 6 D.M. 236/89 artt. 4.2.1			
3.5	Dotazione di meccanismi per il superamento di dislivelli non superabili da rampe		D.P.R. 503/96 art. 4			


4	OSTACOLI				
----------	-----------------	--	--	--	--


4.1	Arredo disposto in modo da non ridurre il passaggio netto (≥ 90 cm)		D.P.R. 503/96 art. 9 D.M. 236/89 artt. 4.2.1	X		
4.2	Altezza minima dei percorsi ≥ 210 cm		D.P.R. 503/96 art. 9 D.M. 236/89 artt. 4.2.1	X		

5	VARIE				
----------	--------------	--	--	--	--

5.1	Delimitazione del percorso pedonale nel caso in cui il percorso pedonale sia a livello della carreggiata		D.P.R. 503/96 art. 5 D.M. 236/89 artt. 8.2.1			
5.3	Illuminazione pubblica sufficiente		D.P.R. 503/96 art. 6		X	Presenza di lampione assorbito dalle fronde degli alberi

Documentazione fotografica




N. scheda	Riferimento luogo	Indirizzo	Foto
P02	Parco in via XXV Aprile	Via XXV Aprile	

GRADI DI ACCESSIBILITÀ		Qualificazione grado di accessibilità			
0,63	MA	MEDIAMENTE ACCESSIBILE	NON ACCESSIBILE	NA	0,00 - 0,49
			MEDIAMENTE ACCESSIBILE	MA	0,50 - 0,69
			ACCESSIBILE	A	0,70 - 1,00

0 PT per Valutazione negativa dell'aspetto indagato;

0,5 PT per Aspetto indagato parzialmente negativo;

1 PT per Valutazione positiva dell'aspetto indagato

N. scheda	Riferimento luogo	Indirizzo	Foto
P03	Parco in strada del Sevunzin	Strada del Sevunzin	

art.	Punto di verifica	Rif. Normativa	CONFORMITÀ NORMATIVA		
			SI	NO	NOTE

1	PARCHEGGI				
----------	------------------	--	--	--	--

1.1	Parcheggio riservato per persone con disabilità larghezza $\geq 3,20$ m, lunghezza 6 m se in linea	D.P.R. 503/96 artt. 10, 11, 16		X	
1.2	Segnaletica orizzontale e verticale	D.P.R. 503/96 artt. 20, 149		X	

2	PERCORSI				
----------	-----------------	--	--	--	--

2.1	Percorso pedonale	larghezza minima 90 cm	D.P.R. 503/96 artt. 4, 5 D.M. 236/89 artt. 4.2.1, 8.2.1		X	Solo nell'area dei parcheggi, non presente all'interno dell'area verde
2.2		allargamenti per rotazione carrozzina 140 cm x 140 cm	D.P.R. 503/96 artt. 4, 5 D.M. 236/89 artt. 4.2.1, 8.2.1	X		
2.3		pendenza trasversale $< 2\%$	D.M. 236/89 artt. 4.2.1, 8.2.1	X		
2.4		pavimentazione in buono stato e antisdrucciolevole	D.M. 236/89 artt. 4.2.2, 8.2.2	X		
2.5	Percorso privo di gradini/ostacoli a pavimento h $> 2,5$ cm		D.M. 236/89 artt. 4.2.2, 8.2.2	X		
2.5.1	Assenza di grigliati nelle pavimentazioni con interasse $> 2,0$ cm		D.M. 236/89 artt. 4.2.2, 8.2.2	X		
2.6	Intersezioni tra percorso pedonale e carrabile segnalate per non vedenti		D.M. 236/89 artt. 4.2.1		X	
2.7	Presenza di panchine			X		
2.8	Percorso ampio > 150 cm			X		
2.9	Buona segnaletica per la toponomastica e non vedenti				X	
2.10	Presenza attraversamento pedonale sicuro (velocità auto limitata, segnaletica orizzontale e verticale adeguata, illuminazione adeguata)			/	/	

3	DISLIVELLI				
----------	-------------------	--	--	--	--

3.1	Raccordo con sede stradale		D.P.R. 503/96 art. 5 D.M. 236/89 artt. 4.2.1, 8.2.1	X		
3.2	Dislivelli superati con rampe di pendenza $\leq 5\%$		D.P.R. 503/96 art. 3 D.M. 236/89 artt. 4.2.1, 8.2.1	X		
3.3	Dislivelli tra marciapiede e zone carrabili adiacenti ≤ 15 cm		D.P.R. 503/96 art. 5 D.M. 236/89 artt. 4.2.1, 8.2.1	X		
3.4	Eventuali piattaforme salvagente dotate di rampe per consentire l'accesso a persone su carrozzina		D.P.R. 503/96 art. 6 D.M. 236/89 artt. 4.2.1	/	/	
3.5	Dotazione di meccanismi per il superamento di dislivelli non superabili da rampe		D.P.R. 503/96 art. 4	/	/	

4	OSTACOLI				
----------	-----------------	--	--	--	--


4.1	Arredo disposto in modo da non ridurre il passaggio netto (≥ 90 cm)		D.P.R. 503/96 art. 9 D.M. 236/89 artt. 4.2.1	X		
4.2	Altezza minima dei percorsi ≥ 210 cm		D.P.R. 503/96 art. 9 D.M. 236/89 artt. 4.2.1	X		

5	VARIE				
----------	--------------	--	--	--	--

5.1	Delimitazione del percorso pedonale nel caso in cui il percorso pedonale sia a livello della careggiata		D.P.R. 503/96 art. 5 D.M. 236/89 artt. 8.2.1	/	/	
5.3	Illuminazione pubblica sufficiente		D.P.R. 503/96 art. 6		X	

Documentazione fotografica



N. scheda	Riferimento luogo	Indirizzo	Foto
P03	Parco in strada del Sevunzin	Strada del Sevunzin	

GRADI DI ACCESSIBILITÀ		Qualificazione grado di accessibilità			
0,67	MA	MEDIAMENTE ACCESSIBILE	NON ACCESSIBILE	NA	0,00 - 0,49
			MEDIAMENTE ACCESSIBILE	MA	0,50 - 0,69
			ACCESSIBILE	A	0,70 - 1,00

0 PT per Valutazione negativa dell'aspetto indagato;

0,5 PT per Aspetto indagato parzialmente negativo;


1 PT per Valutazione positiva dell'aspetto indagato

N. scheda	Riferimento luogo	Indirizzo	Foto
P04	Parco in via Monte Cesen	Via Monte Cesen	

art.	Punto di verifica	Rif. Normativa	CONFORMITÀ NORMATIVA		NOTE	
			SI	NO		
1 PARCHEGGI						
1.1	Parcheggio riservato per persone con disabilità larghezza $\geq 3,20$ m, lunghezza 6 m se in linea	D.P.R. 503/96 artt. 10, 11, 16		X		
1.2	Segnaletica orizzontale e verticale	D.P.R. 503/96 artt. 20, 149		X		
2 PERCORSI						
2.1	Percorso pedonale	larghezza minima 90 cm	D.P.R. 503/96 artt. 4, 5 D.M. 236/89 artt. 4.2.1, 8.2.1		X	Solo nell'area dei parcheggi, non presente all'interno dell'area verde
2.2		allargamenti per rotazione carrozzina 140 cm x 140 cm	D.P.R. 503/96 artt. 4, 5 D.M. 236/89 artt. 4.2.1, 8.2.1	X		
2.3		pendenza trasversale $< 2\%$	D.M. 236/89 artt. 4.2.1, 8.2.1	X		
2.4		pavimentazione in buono stato e antiscivolo	D.M. 236/89 artt. 4.2.2, 8.2.2	X		
2.5	Percorso privo di gradini/ostacoli a pavimento $h > 2,5$ cm		D.M. 236/89 artt. 4.2.2, 8.2.2		X	Raccordo tra marciapiede e area parcheggi mancante
2.5.1	Assenza di grigliati nelle pavimentazioni con interasse $> 2,0$ cm		D.M. 236/89 artt. 4.2.2, 8.2.2	X		
2.6	Intersezioni tra percorso pedonale e carrabile segnalate per non vedenti		D.M. 236/89 artt. 4.2.1		X	
2.7	Presenza di panchine			X		
2.8	Percorso ampio > 150 cm			X		
2.9	Buona segnaletica per la toponomastica e non vedenti				X	
2.10	Presenza attraversamento pedonale sicuro (velocità auto limitata, segnaletica orizzontale e verticale adeguata, illuminazione adeguata)			/	/	
3 DISLIVELLI						
3.1	Raccordo con sede stradale		D.P.R. 503/96 art. 5 D.M. 236/89 artt. 4.2.1, 8.2.1	X		
3.2	Dislivelli superati con rampe di pendenza $\leq 5\%$		D.P.R. 503/96 art. 3 D.M. 236/89 artt. 4.2.1, 8.2.1	/	/	
3.3	Dislivelli tra marciapiede e zone carrabili adiacenti ≤ 15 cm		D.P.R. 503/96 art. 5 D.M. 236/89 artt. 4.2.1, 8.2.1	X		
3.4	Eventuali piattaforme salvagente dotate di rampe per consentire l'accesso a persone su carrozzina		D.P.R. 503/96 art. 6 D.M. 236/89 artt. 4.2.1	/	/	
3.5	Dotazione di meccanismi per il superamento di dislivelli non superabili da rampe		D.P.R. 503/96 art. 4	/	/	
4 OSTACOLI						
4.1	Arredo disposto in modo da non ridurre il passaggio netto (≥ 90 cm)		D.P.R. 503/96 art. 9 D.M. 236/89 artt. 4.2.1	X		
4.2	Altezza minima dei percorsi ≥ 210 cm		D.P.R. 503/96 art. 9 D.M. 236/89 artt. 4.2.1	X		
5 VARIE						
5.1	Delimitazione del percorso pedonale nel caso in cui il percorso pedonale sia a livello della careggiata		D.P.R. 503/96 art. 5 D.M. 236/89 artt. 8.2.1	/	/	
5.3	Illuminazione pubblica sufficiente		D.P.R. 503/96 art. 6		X	

Documentazione fotografica




N. scheda	Riferimento luogo	Indirizzo	Foto
P04	Parco in via Monte Cesen	Via Monte Cesen	

GRADI DI ACCESSIBILITÀ		Qualificazione grado di accessibilità			
0,59	MA	MEDIAMENTE ACCESSIBILE	NON ACCESSIBILE	NA	0,00 - 0,49
			MEDIAMENTE ACCESSIBILE	MA	0,50 - 0,69
			ACCESSIBILE	A	0,70 - 1,00

0 PT per Valutazione negativa dell'aspetto indagato;

0,5 PT per Aspetto indagato parzialmente negativo;

1 PT per Valutazione positiva dell'aspetto indagato

N. scheda	Riferimento luogo	Indirizzo	Foto
P05	Parco in via Brolet	Via Brolet	

art.	Punto di verifica	Rif. Normativa	CONFORMITÀ NORMATIVA		
			SI	NO	NOTE

1	PARCHEGGI				
----------	------------------	--	--	--	--

1.1	Parcheggio riservato per persone con disabilità larghezza $\geq 3,20$ m, lunghezza 6 m se in linea	D.P.R. 503/96 artt. 10, 11, 16		X	
1.2	Segnaletica orizzontale e verticale	D.P.R. 503/96 artt. 20, 149		X	

2	PERCORSI				
----------	-----------------	--	--	--	--

2.1	Percorso pedonale	larghezza minima 90 cm	D.P.R. 503/96 artt. 4, 5 D.M. 236/89 artt. 4.2.1, 8.2.1		X	Solo nell'area dei parcheggi, non presente all'interno dell'area verde
2.2		allargamenti per rotazione carrozzina 140 cm x 140 cm	D.P.R. 503/96 artt. 4, 5 D.M. 236/89 artt. 4.2.1, 8.2.1	X		
2.3		pendenza trasversale $< 2\%$	D.M. 236/89 artt. 4.2.1, 8.2.1	X		
2.4		pavimentazione in buono stato e antisdrucciolevole	D.M. 236/89 artt. 4.2.2, 8.2.2	X		
2.5	Percorso privo di gradini/ostacoli a pavimento $h > 2,5$ cm		D.M. 236/89 artt. 4.2.2, 8.2.2		X	Raccordo tra marciapiede e area parcheggi mancante
2.5.1	Assenza di grigliati nelle pavimentazioni con interasse $> 2,0$ cm		D.M. 236/89 artt. 4.2.2, 8.2.2	X		
2.6	Intersezioni tra percorso pedonale e carrabile segnalate per non vedenti		D.M. 236/89 artt. 4.2.1		X	
2.7	Presenza di panchine				X	
2.8	Percorso ampio > 150 cm			X		
2.9	Buona segnaletica per la toponomastica e non vedenti				X	
2.10	Presenza attraversamento pedonale sicuro (velocità auto limitata, segnaletica orizzontale e verticale adeguata, illuminazione adeguata)			/	/	

3	DISLIVELLI				
----------	-------------------	--	--	--	--

3.1	Raccordo con sede stradale		D.P.R. 503/96 art. 5 D.M. 236/89 artt. 4.2.1, 8.2.1		X	Raccordo tra marciapiede e area parcheggi mancante
3.2	Dislivelli superati con rampe di pendenza $\leq 5\%$		D.P.R. 503/96 art. 3 D.M. 236/89 artt. 4.2.1, 8.2.1		X	Rampa marciapiedi lato ovest $> 5\%$
3.3	Dislivelli tra marciapiede e zone carrabili adiacenti ≤ 15 cm		D.P.R. 503/96 art. 5 D.M. 236/89 artt. 4.2.1, 8.2.1	X		
3.4	Eventuali piattaforme salvagente dotate di rampe per consentire l'accesso a persone su carrozzina		D.P.R. 503/96 art. 6 D.M. 236/89 artt. 4.2.1	/	/	
3.5	Dotazione di meccanismi per il superamento di dislivelli non superabili da rampe		D.P.R. 503/96 art. 4	/	/	

4	OSTACOLI				
----------	-----------------	--	--	--	--


4.1	Arredo disposto in modo da non ridurre il passaggio netto (≥ 90 cm)		D.P.R. 503/96 art. 9 D.M. 236/89 artt. 4.2.1	/	/	
4.2	Altezza minima dei percorsi ≥ 210 cm		D.P.R. 503/96 art. 9 D.M. 236/89 artt. 4.2.1	X		

5	VARIE				
----------	--------------	--	--	--	--

5.1	Delimitazione del percorso pedonale nel caso in cui il percorso pedonale sia a livello della careggiata		D.P.R. 503/96 art. 5 D.M. 236/89 artt. 8.2.1	/	/	
5.3	Illuminazione pubblica sufficiente		D.P.R. 503/96 art. 6	X		

Documentazione fotografica




N. scheda	Riferimento luogo	Indirizzo	Foto
P05	Parco in via Brolet	Via Brolet	

GRADI DI ACCESSIBILITÀ		Qualificazione grado di accessibilità			
0,47	NA	NON ACCESSIBILE	NON ACCESSIBILE	NA	0,00 - 0,49
			MEDIAMENTE ACCESSIBILE	MA	0,50 - 0,69
			ACCESSIBILE	A	0,70 - 1,00

0 PT per Valutazione negativa dell'aspetto indagato;

0,5 PT per Aspetto indagato parzialmente negativo;

1 PT per Valutazione positiva dell'aspetto indagato

N. scheda	Riferimento luogo	Indirizzo	Foto
P06	Parco Don Angelo Frare	Piazzale degli Alpini	

art.	Punto di verifica	Rif. Normativa	CONFORMITÀ NORMATIVA		
			SI	NO	NOTE

1	PARCHEGGI				
----------	------------------	--	--	--	--

1.1	Parcheggio riservato per persone con disabilità larghezza $\geq 3,20$ m, lunghezza 6 m se in linea	D.P.R. 503/96 artt. 10, 11, 16		X	
1.2	Segnaletica orizzontale e verticale	D.P.R. 503/96 artt. 20, 149		X	

2	PERCORSI				
----------	-----------------	--	--	--	--

2.1	Percorso pedonale	larghezza minima 90 cm	D.P.R. 503/96 artt. 4, 5 D.M. 236/89 artt. 4.2.1, 8.2.1	X	
2.2		allargamenti per rotazione carrozzina 140 cm x 140 cm	D.P.R. 503/96 artt. 4, 5 D.M. 236/89 artt. 4.2.1, 8.2.1	X	
2.3		pendenza trasversale $< 2\%$	D.M. 236/89 artt. 4.2.1, 8.2.1	X	
2.4		pavimentazione in buono stato e antisdrucciolevole	D.M. 236/89 artt. 4.2.2, 8.2.2	X	
2.5	Percorso privo di gradini/ostacoli a pavimento $h > 2,5$ cm		D.M. 236/89 artt. 4.2.2, 8.2.2	X	
2.5.1	Assenza di grigliati nelle pavimentazioni con interasse $> 2,0$ cm		D.M. 236/89 artt. 4.2.2, 8.2.2	X	
2.6	Intersezioni tra percorso pedonale e carrabile segnalate per non vedenti		D.M. 236/89 artt. 4.2.1		X
2.7	Presenza di panchine			X	
2.8	Percorso ampio > 150 cm			X	
2.9	Buona segnaletica per la toponomastica e non vedenti				X
2.10	Presenza attraversamento pedonale sicuro (velocità auto limitata, segnaletica orizzontale e verticale adeguata, illuminazione adeguata)			X	

3	DISLIVELLI				
----------	-------------------	--	--	--	--

3.1	Raccordo con sede stradale	D.P.R. 503/96 art. 5 D.M. 236/89 artt. 4.2.1, 8.2.1		X	Raccordo tra percorso e strada lato nord $h = 5$ cm
3.2	Dislivelli superati con rampe di pendenza $\leq 5\%$	D.P.R. 503/96 art. 3 D.M. 236/89 artt. 4.2.1, 8.2.1		X	Raccordo tra marciapiede lato opposto strada sud mancante
3.3	Dislivelli tra marciapiede e zone carrabili adiacenti ≤ 15 cm	D.P.R. 503/96 art. 5 D.M. 236/89 artt. 4.2.1, 8.2.1	X		
3.4	Eventuali piattaforme salvagente dotate di rampe per consentire l'accesso a persone su carrozzina	D.P.R. 503/96 art. 6 D.M. 236/89 artt. 4.2.1			
3.5	Dotazione di meccanismi per il superamento di dislivelli non superabili da rampe	D.P.R. 503/96 art. 4			

4	OSTACOLI				
----------	-----------------	--	--	--	--


4.1	Arredo disposto in modo da non ridurre il passaggio netto (≥ 90 cm)	D.P.R. 503/96 art. 9 D.M. 236/89 artt. 4.2.1	X		
4.2	Altezza minima dei percorsi ≥ 210 cm	D.P.R. 503/96 art. 9 D.M. 236/89 artt. 4.2.1	X		

5	VARIE				
----------	--------------	--	--	--	--

5.1	Delimitazione del percorso pedonale nel caso in cui il percorso pedonale sia a livello della careggiata	D.P.R. 503/96 art. 5 D.M. 236/89 artt. 8.2.1			
5.3	Illuminazione pubblica sufficiente	D.P.R. 503/96 art. 6	X		

Documentazione fotografica




N. scheda	Riferimento luogo	Indirizzo	Foto
P06	Parco Don Angelo Frare	Piazzale degli Alpini	

GRADI DI ACCESSIBILITÀ		Qualificazione grado di accessibilità			
0,73	A	ACCESSIBILE	NON ACCESSIBILE	NA	0,00 - 0,49
			MEDIAMENTE ACCESSIBILE	MA	0,50 - 0,69
			ACCESSIBILE	A	0,70 - 1,00

0 PT per Valutazione negativa dell'aspetto indagato;

0,5 PT per Aspetto indagato parzialmente negativo;

1 PT per Valutazione positiva dell'aspetto indagato


N. scheda	Riferimento luogo	Indirizzo	Foto
P07	Parco Caduti nei Lager	Via Papa Giovanni XXIII	

art.	Punto di verifica	Rif. Normativa	CONFORMITÀ NORMATIVA		
			SI	NO	NOTE
1 PARCHEGGI					
1.1	Parcheggio riservato per persone con disabilità larghezza $\geq 3,20$ m, lunghezza 6 m se in linea	D.P.R. 503/96 artt. 10, 11, 16	X		
1.2	Segnaletica orizzontale e verticale	D.P.R. 503/96 artt. 20, 149		X	Segnaletica verticale mancante
2 PERCORSI					
2.1	Percorso pedonale	larghezza minima 90 cm	D.P.R. 503/96 artt. 4, 5 D.M. 236/89 artt. 4.2.1, 8.2.1	X	
2.2		allargamenti per rotazione carrozzina 140 cm x 140 cm	D.P.R. 503/96 artt. 4, 5 D.M. 236/89 artt. 4.2.1, 8.2.1	X	
2.3		pendenza trasversale $< 2\%$	D.M. 236/89 artt. 4.2.1, 8.2.1	X	
2.4		pavimentazione in buono stato e antisdrucciolevole	D.M. 236/89 artt. 4.2.2, 8.2.2		X
2.5	Percorso privo di gradini/ostacoli a pavimento h $> 2,5$ cm		D.M. 236/89 artt. 4.2.2, 8.2.2		X
2.5.1	Assenza di grigliati nelle pavimentazioni con interasse $> 2,0$ cm		D.M. 236/89 artt. 4.2.2, 8.2.2	X	
2.6	Intersezioni tra percorso pedonale e carrabile segnalate per non vedenti		D.M. 236/89 artt. 4.2.1		X
2.7	Presenza di panchine			X	
2.8	Percorso ampio > 150 cm			X	
2.9	Buona segnaletica per la toponomastica e non vedenti				X
2.10	Presenza attraversamento pedonale sicuro (velocità auto limitata, segnaletica orizzontale e verticale adeguata, illuminazione adeguata)				X Non presente
3 DISLIVELLI					
3.1	Raccordo con sede stradale	D.P.R. 503/96 art. 5 D.M. 236/89 artt. 4.2.1, 8.2.1		X	Non presente*
3.2	Dislivelli superati con rampe di pendenza $\leq 5\%$	D.P.R. 503/96 art. 3 D.M. 236/89 artt. 4.2.1, 8.2.1		X	Rampa ripida angolo est su via Papa Giovanni XVIII
3.3	Dislivelli tra marciapiede e zone carrabili adiacenti ≤ 15 cm	D.P.R. 503/96 art. 5 D.M. 236/89 artt. 4.2.1, 8.2.1		X	Marciapiedi alto > 15 cm
3.4	Eventuali piattaforme salvagente dotate di rampe per consentire l'accesso a persone su carrozzina	D.P.R. 503/96 art. 6 D.M. 236/89 artt. 4.2.1			
3.5	Dotazione di meccanismi per il superamento di dislivelli non superabili da rampe	D.P.R. 503/96 art. 4			
4 OSTACOLI					
4.1	Arredo disposto in modo da non ridurre il passaggio netto (≥ 90 cm)	D.P.R. 503/96 art. 9 D.M. 236/89 artt. 4.2.1	X		
4.2	Altezza minima dei percorsi ≥ 210 cm	D.P.R. 503/96 art. 9 D.M. 236/89 artt. 4.2.1	X		
5 VARIE					
5.1	Delimitazione del percorso pedonale nel caso in cui il percorso pedonale sia a livello della careggiata	D.P.R. 503/96 art. 5 D.M. 236/89 artt. 8.2.1			
5.3	Illuminazione pubblica sufficiente	D.P.R. 503/96 art. 6		X	

* il parco è occupato dal cantiere dell'adiacente Nuovo Centro Infanzia, e sarà oggetto di ridisegno e adeguamento

Documentazione fotografica




N. scheda	Riferimento luogo	Indirizzo	Foto
P07	Parco Caduti nei Lager	Via Papa Giovanni XXIII	

GRADI DI ACCESSIBILITÀ		Qualificazione grado di accessibilità			
0,42	NA	NON ACCESSIBILE	NON ACCESSIBILE	NA	0,00 - 0,49
			MEDIAMENTE ACCESSIBILE	MA	0,50 - 0,69
			ACCESSIBILE	A	0,70 - 1,00

0 PT per Valutazione negativa dell'aspetto indagato;

0,5 PT per Aspetto indagato parzialmente negativo;

1 PT per Valutazione positiva dell'aspetto indagato


N. scheda	Riferimento luogo	Indirizzo	Foto
P08	Parco Isola dei Morti	Via Isola dei Morti	

art.	Punto di verifica	Rif. Normativa	CONFORMITÀ NORMATIVA		NOTE	
			SI	NO		
1 PARCHEGGI						
1.1	Parcheggio riservato per persone con disabilità larghezza $\geq 3,20$ m, lunghezza 6 m se in linea	D.P.R. 503/96 artt. 10, 11, 16		X		
1.2	Segnaletica orizzontale e verticale	D.P.R. 503/96 artt. 20, 149		X		
2 PERCORSI						
2.1	Percorso pedonale	larghezza minima 90 cm	D.P.R. 503/96 artt. 4, 5 D.M. 236/89 artt. 4.2.1, 8.2.1	X		
2.2		allargamenti per rotazione carrozzina 140 cm x 140 cm	D.P.R. 503/96 artt. 4, 5 D.M. 236/89 artt. 4.2.1, 8.2.1	X		
2.3		pendenza trasversale $< 2\%$	D.M. 236/89 artt. 4.2.1, 8.2.1	X		
2.4		pavimentazione in buono stato e antiscivolo	D.M. 236/89 artt. 4.2.2, 8.2.2		X	Pavimentazione in ghiaia spezzata
2.5	Percorso privo di gradini/ostacoli a pavimento h $> 2,5$ cm		D.M. 236/89 artt. 4.2.2, 8.2.2		X	Raccordo pavimentazione portico lato ovest verso i bagni h = 10 cm
2.5.1	Assenza di grigliati nelle pavimentazioni con interasse $> 2,0$ cm		D.M. 236/89 artt. 4.2.2, 8.2.2	X		
2.6	Intersezioni tra percorso pedonale e carrabile segnalate per non vedenti		D.M. 236/89 artt. 4.2.1	/	/	
2.7	Presenza di panchine			X		
2.8	Percorso ampio > 150 cm			X		
2.9	Buona segnaletica per la toponomastica e non vedenti				X	
2.10	Presenza attraversamento pedonale sicuro (velocità auto limitata, segnaletica orizzontale e verticale adeguata, illuminazione adeguata)			/	/	
3 DISLIVELLI						
3.1	Raccordo con sede stradale		D.P.R. 503/96 artt. 5 D.M. 236/89 artt. 4.2.1, 8.2.1	/	/	
3.2	Dislivelli superati con rampe di pendenza $\leq 5\%$		D.P.R. 503/96 artt. 3 D.M. 236/89 artt. 4.2.1, 8.2.1	X		
3.3	Dislivelli tra marciapiede e zone carrabili adiacenti ≤ 15 cm		D.P.R. 503/96 artt. 5 D.M. 236/89 artt. 4.2.1, 8.2.1	/	/	
3.4	Eventuali piattaforme salvagente dotate di rampe per consentire l'accesso a persone su carrozzina		D.P.R. 503/96 artt. 6 D.M. 236/89 artt. 4.2.1	/	/	
3.5	Dotazione di meccanismi per il superamento di dislivelli non superabili da rampe		D.P.R. 503/96 artt. 4	/	/	
4 OSTACOLI						
4.1	Arredo disposto in modo da non ridurre il passaggio netto (≥ 90 cm)		D.P.R. 503/96 artt. 9 D.M. 236/89 artt. 4.2.1	X		
4.2	Altezza minima dei percorsi ≥ 210 cm		D.P.R. 503/96 artt. 9 D.M. 236/89 artt. 4.2.1	X		
5 VARIE						
5.1	Delimitazione del percorso pedonale nel caso in cui il percorso pedonale sia a livello della carreggiata		D.P.R. 503/96 artt. 5 D.M. 236/89 artt. 8.2.1	/	/	
5.3	Illuminazione pubblica sufficiente		D.P.R. 503/96 artt. 6		X	
6 SERVIZI IGIENICI						
6.1	Dotazione di servizi igienici con dimensioni tali da essere utilizzati da persone con disabilità e in numero adeguato		D.P.R. 503/96 artt. 8 D.M. 236/89 artt. 4.1.6, 8.1.6	X		Assenza percorso di collegamento tra area manifestazioni e servizi igienici
6.2	Porta con luce netta ≥ 75 cm		D.P.R. 503/96 artt. 8 D.M. 236/89 artt. 4.1.6, 8.1.6	X		
6.3.1		accostamento laterale wc ≥ 100 cm dall'asse		X		
6.3.2		accostamento frontale lavabo ≥ 80 cm dal bordo		X		
6.3.3		h lavabo = 80 cm senza colonna			X	Profondità lavabo < 65 cm

6.3.4	Sanitari	distanza parete laterale wc \geq 40 cm dall'asse	D.P.R. 503/96 art. 8 D.M. 236/89 artt. 4.1.6, 8.1.6	X		
6.3.5		distanza parete posteriore wc = 75/80 cm dal bordo anteriore		X		
6.3.6		h piano superiore wc = 45/50 cm		X		
6.3.7		campanello d'allarme		X		
6.4	Presenza di maniglioni e corrimano distanza maniglioni wc = 40 cm dall'asse H = 80 cm		D.P.R. 503/96 art. 8 D.M. 236/89 artt. 4.1.6, 8.1.6	X		
6.5	Specchio con altezza adeguata ad una persona seduta				X	Non presente
6.6	Bagno o spogliatoio con doccia accessibile doccia a pavimento con sedile ribaltabile, doccino a telefono e maniglioni		D.P.R. 503/96 art. 8 D.M. 236/89 artt. 4.1.6, 8.1.6	/	/	

Documentazione fotografica




N. scheda	Riferimento luogo	Indirizzo	Foto
P08	Parco Isola dei Morti	Via Isola dei Morti	

GRADI DI ACCESSIBILITÀ		Qualificazione grado di accessibilità			
0,71	A	ACCESSIBILE	NON ACCESSIBILE	NA	0,00 - 0,49
			MEDIAMENTE ACCESSIBILE	MA	0,50 - 0,69
			ACCESSIBILE	A	0,70 - 1,00

0 PT per Valutazione negativa dell'aspetto indagato;

0,5 PT per Aspetto indagato parzialmente negativo;


1 PT per Valutazione positiva dell'aspetto indagato

N. scheda	Riferimento luogo	Indirizzo	Foto
V01	Ambito "via San Rocco 1"	Via san Rocco, dalla rotatoria all'incrocio con via Papa Luciani	

art.	Punto di verifica	Rif. Normativa	CONFORMITÀ NORMATIVA		
			SI	NO	NOTE
1 PARCHEGGI					
1.1	Parcheggio riservato per persone con disabilità larghezza $\geq 3,20$ m, lunghezza 6 m se in linea	D.P.R. 503/96 artt. 10, 11, 16		X	
1.2	Segnaletica orizzontale e verticale	D.P.R. 503/96 artt. 20, 149		X	
2 PERCORSI					
2.1	Percorso pedonale	larghezza minima 90 cm	D.P.R. 503/96 artt. 4, 5 D.M. 236/89 artt. 4.2.1, 8.2.1		X Angolo Chiesetta San Rocco e marciapiede su via Papa Luciani larghezza < 90 cm
2.2		allargamenti per rotazione carrozzina 140 cm x 140 cm	D.P.R. 503/96 artt. 4, 5 D.M. 236/89 artt. 4.2.1, 8.2.1	X	
2.3		pendenza trasversale < 2%	D.M. 236/89 artt. 4.2.1, 8.2.1	X	
2.4		pavimentazione in buono stato e antisdrucciolevole	D.M. 236/89 artt. 4.2.2, 8.2.2	X	
2.5	Percorso privo di gradini/ostacoli a pavimento h > 2,5 cm		D.M. 236/89 artt. 4.2.2, 8.2.2	X	
2.5.1	Assenza di grigliati nelle pavimentazioni con interasse > 2,0 cm		D.M. 236/89 artt. 4.2.2, 8.2.2	X	
2.6	Intersezioni tra percorso pedonale e carrabile segnalate per non vedenti		D.M. 236/89 artt. 4.2.1		X
2.7	Presenza di panchine				X
2.8	Percorso ampio > 150 cm			X	
2.9	Buona segnaletica per la toponomastica e non vedenti				X
2.10	Presenza attraversamento pedonale sicuro (velocità auto limitata, segnaletica orizzontale e verticale adeguata, illuminazione adeguata)			X	Attraversamento pedonale su via Papa Luciani in corrispondenza di marciapiede con largh. < 90 cm
3 DISLIVELLI					
3.1	Raccordo con sede stradale	D.P.R. 503/96 artt. 5 D.M. 236/89 artt. 4.2.1, 8.2.1		X	Raccordo attraversamento pedonale su Via San Rocco mancante
3.2	Dislivelli superati con rampe di pendenza $\leq 5\%$	D.P.R. 503/96 artt. 3 D.M. 236/89 artt. 4.2.1, 8.2.1	X		
3.3	Dislivelli tra marciapiede e zone carrabili adiacenti ≤ 15 cm	D.P.R. 503/96 artt. 5 D.M. 236/89 artt. 4.2.1, 8.2.1		X	Marciapiede lato parcheggi h = 17 cm
3.4	Eventuali piattaforme salvagente dotate di rampe per consentire l'accesso a persone su carrozzina	D.P.R. 503/96 artt. 6 D.M. 236/89 artt. 4.2.1			
3.5	Dotazione di meccanismi per il superamento di dislivelli non superabili da rampe	D.P.R. 503/96 artt. 4			
4 OSTACOLI					
4.1	Arredo disposto in modo da non ridurre il passaggio netto (≥ 90 cm)	D.P.R. 503/96 artt. 9 D.M. 236/89 artt. 4.2.1	X		
4.2	Altezza minima dei percorsi ≥ 210 cm	D.P.R. 503/96 artt. 9 D.M. 236/89 artt. 4.2.1	X		
5 VARIE					
5.1	Delimitazione del percorso pedonale nel caso in cui il percorso pedonale sia a livello della carreggiata	D.P.R. 503/96 artt. 5 D.M. 236/89 artt. 8.2.1	X		
5.3	Illuminazione pubblica sufficiente	D.P.R. 503/96 artt. 6	X		

Documentazione fotografica




N. scheda	Riferimento luogo	Indirizzo	Foto
V01	Ambito "via San Rocco 1"	Via san Rocco, dalla rotatoria all'incrocio con via Papa Luciani	

GRADI DI ACCESSIBILITÀ		Qualificazione grado di accessibilità			
0,70	A	ACCESSIBILE	NON ACCESSIBILE	NA	0,00 - 0,49
			MEDIAMENTE ACCESSIBILE	MA	0,50 - 0,69
			ACCESSIBILE	A	0,70 - 1,00

0 PT per Valutazione negativa dell'aspetto indagato;

0,5 PT per Aspetto indagato parzialmente negativo;

1 PT per Valutazione positiva dell'aspetto indagato


N. scheda	Riferimento luogo	Indirizzo	Foto
V02	Ambito "via San Rocco 2"	Via san Rocco, dall'incrocio con via Papa Luciani a Piazza della Vittoria	

art.	Punto di verifica	Rif. Normativa	CONFORMITÀ NORMATIVA			
			SI	NO	NOTE	
1 PARCHEGGI						
1.1	Parcheggio riservato per persone con disabilità larghezza $\geq 3,20$ m, lunghezza 6 m se in linea	D.P.R. 503/96 artt. 10, 11, 16				
1.2	Segnaletica orizzontale e verticale	D.P.R. 503/96 artt. 20, 149				
2 PERCORSI						
2.1	Percorso pedonale	larghezza minima 90 cm	D.P.R. 503/96 artt. 4, 5 D.M. 236/89 artt. 4.2.1, 8.2.1		X	Restringimento via San Rocco lato sx civici 1, 5, 13, 23a, 31; lato dx civici 8, 10, 12, 14, 18, 20, 28a, 30, 32, 42
2.2		allargamenti per rotazione carrozzina 140 cm x 140 cm	D.P.R. 503/96 artt. 4, 5 D.M. 236/89 artt. 4.2.1, 8.2.1	X		
2.3		pendenza trasversale $< 2\%$	D.M. 236/89 artt. 4.2.1, 8.2.1	X		
2.4		pavimentazione in buono stato e antisdrucciolevole	D.M. 236/89 artt. 4.2.2, 8.2.2	X		
2.5	Percorso privo di gradini/ostacoli a pavimento $h > 2,5$ cm	D.M. 236/89 artt. 4.2.2, 8.2.2		X		
2.5.1	Assenza di grigliati nelle pavimentazioni con interasse $> 2,0$ cm	D.M. 236/89 artt. 4.2.2, 8.2.2	X			
2.6	Intersezioni tra percorso pedonale e carrabile segnalate per non vedenti	D.M. 236/89 artt. 4.2.1		X		
2.7	Presenza di panchine			X		
2.8	Percorso ampio > 150 cm			X		
2.9	Buona segnaletica per la toponomastica e non vedenti			X		
2.10	Presenza attraversamento pedonale sicuro (velocità auto limitata, segnaletica orizzontale e verticale adeguata, illuminazione adeguata)		X			
3 DISLIVELLI						
3.1	Raccordo con sede stradale	D.P.R. 503/96 art. 5 D.M. 236/89 artt. 4.2.1, 8.2.1	X			
3.2	Dislivelli superati con rampe di pendenza $\leq 5\%$	D.P.R. 503/96 art. 3 D.M. 236/89 artt. 4.2.1, 8.2.1	X			
3.3	Dislivelli tra marciapiede e zone carrabili adiacenti ≤ 15 cm	D.P.R. 503/96 art. 5 D.M. 236/89 artt. 4.2.1, 8.2.1	X			
3.4	Eventuali piattaforme salvagente dotate di rampe per consentire l'accesso a persone su carrozzina	D.P.R. 503/96 art. 6 D.M. 236/89 artt. 4.2.1				
3.5	Dotazione di meccanismi per il superamento di dislivelli non superabili da rampe	D.P.R. 503/96 art. 4				
4 OSTACOLI						
4.1	Arredo disposto in modo da non ridurre il passaggio netto (≥ 90 cm)	D.P.R. 503/96 art. 9 D.M. 236/89 artt. 4.2.1		X	Gradini accesso civici 30, 32; lampioni e segnali stradali	
4.2	Altezza minima dei percorsi ≥ 210 cm	D.P.R. 503/96 art. 9 D.M. 236/89 artt. 4.2.1	X			
5 VARIE						
5.1	Delimitazione del percorso pedonale nel caso in cui il percorso pedonale sia a livello della careggiata	D.P.R. 503/96 art. 5 D.M. 236/89 artt. 8.2.1				
5.3	Illuminazione pubblica sufficiente	D.P.R. 503/96 art. 6	X			

Documentazione fotografica






N. scheda	Riferimento luogo	Indirizzo	Foto
V02	Ambito "via San Rocco 2"	Via san Rocco, dall'incrocio con via Papa Luciani a Piazza della Vittoria	

GRADI DI ACCESSIBILITÀ		Qualificazione grado di accessibilità			
0,52	MA	MEDIAMENTE ACCESSIBILE	NON ACCESSIBILE	NA	0,00 - 0,49
			MEDIAMENTE ACCESSIBILE	MA	0,50 - 0,69
			ACCESSIBILE	A	0,70 - 1,00

0 PT per Valutazione negativa dell'aspetto indagato;

0,5 PT per Aspetto indagato parzialmente negativo;


1 PT per Valutazione positiva dell'aspetto indagato

N. scheda	Riferimento luogo	Indirizzo	Foto
V03	Ambito "Piazza della Vittoria"	Via san Rocco e via Roma, dal municipio a Piazzale Carlo Conte	

art.	Punto di verifica	Rif. Normativa	CONFORMITÀ NORMATIVA			
			SI	NO	NOTE	
1 PARCHEGGI						
1.1	Parcheggio riservato per persone con disabilità larghezza $\geq 3,20$ m, lunghezza 6 m se in linea	D.P.R. 503/96 artt. 10, 11, 16	X			
1.2	Segnaletica orizzontale e verticale	D.P.R. 503/96 artt. 20, 149		X	Segnale verticale posto auto lato chiesa mancante	
2 PERCORSI						
2.1	Percorso pedonale	larghezza minima 90 cm	D.P.R. 503/96 artt. 4, 5 D.M. 236/89 artt. 4.2.1, 8.2.1		X	Restringimento angolo Caffè Centrale e via San Rocco civico 1
2.2		allargamenti per rotazione carrozzina 140 cm x 140 cm	D.P.R. 503/96 artt. 4, 5 D.M. 236/89 artt. 4.2.1, 8.2.1	X		
2.3		pendenza trasversale $< 2\%$	D.M. 236/89 artt. 4.2.1, 8.2.1	X		
2.4		pavimentazione in buono stato e antisdrucciolevole	D.M. 236/89 artt. 4.2.2, 8.2.2	X		
2.5	Percorso privo di gradini/ostacoli a pavimento h $> 2,5$ cm		D.M. 236/89 artt. 4.2.2, 8.2.2	X		
2.5.1	Assenza di grigliati nelle pavimentazioni con interasse $> 2,0$ cm		D.M. 236/89 artt. 4.2.2, 8.2.2	X		
2.6	Intersezioni tra percorso pedonale e carrabile segnalate per non vedenti		D.M. 236/89 artt. 4.2.1		X	
2.7	Presenza di panchine				X	Solo fronte chiesa
2.8	Percorso ampio > 150 cm			X		
2.9	Buona segnaletica per la toponomastica e non vedenti				X	
2.10	Presenza attraversamento pedonale sicuro (velocità auto limitata, segnaletica orizzontale e verticale adeguata, illuminazione adeguata)			X		
3 DISLIVELLI						
3.1	Raccordo con sede stradale	D.P.R. 503/96 art. 5 D.M. 236/89 artt. 4.2.1, 8.2.1	X		Consigliato raccordo pavimentazione chiesa lato est	
3.2	Dislivelli superati con rampe di pendenza $\leq 5\%$	D.P.R. 503/96 art. 3 D.M. 236/89 artt. 4.2.1, 8.2.1	X			
3.3	Dislivelli tra marciapiede e zone carrabili adiacenti ≤ 15 cm	D.P.R. 503/96 art. 5 D.M. 236/89 artt. 4.2.1, 8.2.1	X			
3.4	Eventuali piattaforme salvagente dotate di rampe per consentire l'accesso a persone su carrozzina	D.P.R. 503/96 art. 6 D.M. 236/89 artt. 4.2.1				
3.5	Dotazione di meccanismi per il superamento di dislivelli non superabili da rampe	D.P.R. 503/96 art. 4				
4 OSTACOLI						
4.1	Arredo disposto in modo da non ridurre il passaggio netto (≥ 90 cm)	D.P.R. 503/96 art. 9 D.M. 236/89 artt. 4.2.1	X			
4.2	Altezza minima dei percorsi ≥ 210 cm	D.P.R. 503/96 art. 9 D.M. 236/89 artt. 4.2.1	X			
5 VARIE						
5.1	Delimitazione del percorso pedonale nel caso in cui il percorso pedonale sia a livello della carreggiata	D.P.R. 503/96 art. 5 D.M. 236/89 artt. 8.2.1				
5.3	Illuminazione pubblica sufficiente	D.P.R. 503/96 art. 6	X			

Documentazione fotografica




N. scheda	Riferimento luogo	Indirizzo	Foto
V03	Ambito "Piazza della Vittoria"	Via san Rocco e via Roma, dal municipio a Piazzale Carlo Conte	

GRADI DI ACCESSIBILITÀ		Qualificazione grado di accessibilità			
0,79	A	ACCESSIBILE	NON ACCESSIBILE	NA	0,00 - 0,49
			MEDIAMENTE ACCESSIBILE	MA	0,50 - 0,69
			ACCESSIBILE	A	0,70 - 1,00

0 PT per Valutazione negativa dell'aspetto indagato;

0,5 PT per Aspetto indagato parzialmente negativo;

1 PT per Valutazione positiva dell'aspetto indagato

N. scheda	Riferimento luogo	Indirizzo	Foto
V04	Ambito "via Roma 1"	Via Roma, da Piazzale Carlo Conte a Piazza Vittorio Veneto	

art.	Punto di verifica	Rif. Normativa	CONFORMITÀ NORMATIVA		
			SI	NO	NOTE

1 PARCHEGGI					
--------------------	--	--	--	--	--

1.1	Parcheggio riservato per persone con disabilità larghezza $\geq 3,20$ m, lunghezza 6 m se in linea	D.P.R. 503/96 artt. 10, 11, 16			
1.2	Segnaletica orizzontale e verticale	D.P.R. 503/96 artt. 20, 149			

2 PERCORSI					
-------------------	--	--	--	--	--

2.1	Percorso pedonale	larghezza minima 90 cm	D.P.R. 503/96 artt. 4, 5 D.M. 236/89 artt. 4.2.1, 8.2.1		X	Restringimento via Roma lato sx civici 23, 27a, 33; lato dx civici 6, 20
2.2		allargamenti per rotazione carrozzina 140 cm x 140 cm	D.P.R. 503/96 artt. 4, 5 D.M. 236/89 artt. 4.2.1, 8.2.1		X	
2.3		pendenza trasversale $< 2\%$	D.M. 236/89 artt. 4.2.1, 8.2.1	X		
2.4		pavimentazione in buono stato e antisdrucciolevole	D.M. 236/89 artt. 4.2.2, 8.2.2	X		
2.5	Percorso privo di gradini/ostacoli a pavimento h $> 2,5$ cm		D.M. 236/89 artt. 4.2.2, 8.2.2	X		
2.5.1	Assenza di grigliati nelle pavimentazioni con interasse $> 2,0$ cm		D.M. 236/89 artt. 4.2.2, 8.2.2	X		
2.6	Intersezioni tra percorso pedonale e carrabile segnalate per non vedenti		D.M. 236/89 artt. 4.2.1		X	
2.7	Presenza di panchine				X	
2.8	Percorso ampio > 150 cm				X	
2.9	Buona segnaletica per la toponomastica e non vedenti				X	
2.10	Presenza attraversamento pedonale sicuro (velocità auto limitata, segnaletica orizzontale e verticale adeguata, illuminazione adeguata)			X		

3 DISLIVELLI					
---------------------	--	--	--	--	--

3.1	Raccordo con sede stradale		D.P.R. 503/96 art. 5 D.M. 236/89 artt. 4.2.1, 8.2.1	X		
3.2	Dislivelli superati con rampe di pendenza $\leq 5\%$		D.P.R. 503/96 art. 3 D.M. 236/89 artt. 4.2.1, 8.2.1	X		
3.3	Dislivelli tra marciapiede e zone carrabili adiacenti ≤ 15 cm		D.P.R. 503/96 art. 5 D.M. 236/89 artt. 4.2.1, 8.2.1	X		
3.4	Eventuali piattaforme salvagente dotate di rampe per consentire l'accesso a persone su carrozzina		D.P.R. 503/96 art. 6 D.M. 236/89 artt. 4.2.1			
3.5	Dotazione di meccanismi per il superamento di dislivelli non superabili da rampe		D.P.R. 503/96 art. 4			

4 OSTACOLI					
-------------------	--	--	--	--	--


4.1	Arredo disposto in modo da non ridurre il passaggio netto (≥ 90 cm)		D.P.R. 503/96 art. 9 D.M. 236/89 artt. 4.2.1		X	Cassetta postale non accessibile, pluviali che ostacolano il passaggio
4.2	Altezza minima dei percorsi ≥ 210 cm		D.P.R. 503/96 art. 9 D.M. 236/89 artt. 4.2.1	X		

5 VARIE					
----------------	--	--	--	--	--

5.1	Delimitazione del percorso pedonale nel caso in cui il percorso pedonale sia a livello della careggiata		D.P.R. 503/96 art. 5 D.M. 236/89 artt. 8.2.1	X		
5.3	Illuminazione pubblica sufficiente		D.P.R. 503/96 art. 6	X		

Documentazione fotografica




N. scheda	Riferimento luogo	Indirizzo	Foto
V04	Ambito "via Roma 1"	Via Roma, da Piazzale Carlo Conte a Piazza Vittorio Veneto	

GRADI DI ACCESSIBILITÀ		Qualificazione grado di accessibilità			
0,61	MA	MEDIAMENTE ACCESSIBILE	NON ACCESSIBILE	NA	0,00 - 0,49
			MEDIAMENTE ACCESSIBILE	MA	0,50 - 0,69
			ACCESSIBILE	A	0,70 - 1,00

0 PT per Valutazione negativa dell'aspetto indagato;

0,5 PT per Aspetto indagato parzialmente negativo;


1 PT per Valutazione positiva dell'aspetto indagato

N. scheda	Riferimento luogo	Indirizzo	Foto
V05	Ambito "Piazza Vittorio Veneto"	Da Piazza Vittorio Veneto all'incrocio tra via Alessandro Manzoni e via Meneghin	

art.	Punto di verifica	Rif. Normativa	CONFORMITÀ NORMATIVA		NOTE	
			SI	NO		
1 PARCHEGGI						
1.1	Parcheggio riservato per persone con disabilità larghezza $\geq 3,20$ m, lunghezza 6 m se in linea	D.P.R. 503/96 artt. 10, 11, 16	X			
1.2	Segnaletica orizzontale e verticale	D.P.R. 503/96 artt. 20, 149		X	Segnaletica orizzontale non gialla art. 40 Codice della strada	
2 PERCORSI						
2.1	Percorso pedonale	larghezza minima 90 cm	D.P.R. 503/96 artt. 4, 5 D.M. 236/89 artt. 4.2.1, 8.2.1		X	Restringimento angolo tra via Manzoni e via Roma
2.2		allargamenti per rotazione carrozzina 140 cm x 140 cm	D.P.R. 503/96 artt. 4, 5 D.M. 236/89 artt. 4.2.1, 8.2.1	X		
2.3		pendenza trasversale $< 2\%$	D.M. 236/89 artt. 4.2.1, 8.2.1	X		
2.4		pavimentazione in buono stato e antisdrucciolevole	D.M. 236/89 artt. 4.2.2, 8.2.2	X		
2.5	Percorso privo di gradini/ostacoli a pavimento h $> 2,5$ cm		D.M. 236/89 artt. 4.2.2, 8.2.2	X		
2.5.1	Assenza di grigliati nelle pavimentazioni con interasse $> 2,0$ cm		D.M. 236/89 artt. 4.2.2, 8.2.2	X		
2.6	Intersezioni tra percorso pedonale e carrabile segnalate per non vedenti		D.M. 236/89 artt. 4.2.1		X	
2.7	Presenza di panchine				X	
2.8	Percorso ampio > 150 cm			X		
2.9	Buona segnaletica per la toponomastica e non vedenti				X	
2.10	Presenza attraversamento pedonale sicuro (velocità auto limitata, segnaletica orizzontale e verticale adeguata, illuminazione adeguata)			X		Attraversamento fronte Casa del Musicchiere in corrispondenza di marciapiede con largh. < 90 cm
3 DISLIVELLI						
3.1	Raccordo con sede stradale		D.P.R. 503/96 art. 5 D.M. 236/89 artt. 4.2.1, 8.2.1	X		
3.2	Dislivelli superati con rampe di pendenza $\leq 5\%$		D.P.R. 503/96 art. 3 D.M. 236/89 artt. 4.2.1, 8.2.1	X		
3.3	Dislivelli tra marciapiede e zone carrabili adiacenti ≤ 15 cm		D.P.R. 503/96 art. 5 D.M. 236/89 artt. 4.2.1, 8.2.1	X		
3.4	Eventuali piattaforme salvagente dotate di rampe per consentire l'accesso a persone su carrozzina		D.P.R. 503/96 art. 6 D.M. 236/89 artt. 4.2.1			
3.5	Dotazione di meccanismi per il superamento di dislivelli non superabili da rampe		D.P.R. 503/96 art. 4			
4 OSTACOLI						
4.1	Arredo disposto in modo da non ridurre il passaggio netto (≥ 90 cm)		D.P.R. 503/96 art. 9 D.M. 236/89 artt. 4.2.1	X		
4.2	Altezza minima dei percorsi ≥ 210 cm		D.P.R. 503/96 art. 9 D.M. 236/89 artt. 4.2.1	X		
5 VARIE						
5.1	Delimitazione del percorso pedonale nel caso in cui il percorso pedonale sia a livello della carreggiata		D.P.R. 503/96 art. 5 D.M. 236/89 artt. 8.2.1	X		
5.3	Illuminazione pubblica sufficiente		D.P.R. 503/96 art. 6	X		

Documentazione fotografica




N. scheda	Riferimento luogo	Indirizzo	Foto
V05	Ambito "Piazza Vittorio Veneto"	Da Piazza Vittorio Veneto all'incrocio tra via Alessandro Manzoni e via Meneghin	

GRADI DI ACCESSIBILITÀ		Qualificazione grado di accessibilità			
0,70	A	ACCESSIBILE	NON ACCESSIBILE	NA	0,00 - 0,49
			MEDIAMENTE ACCESSIBILE	MA	0,50 - 0,69
			ACCESSIBILE	A	0,70 - 1,00

0 PT per Valutazione negativa dell'aspetto indagato;

0,5 PT per Aspetto indagato parzialmente negativo;

1 PT per Valutazione positiva dell'aspetto indagato


N. scheda	Riferimento luogo	Indirizzo	Foto
V06	Ambito "via Alessandro Manzoni"	Via Alessandro Manzoni, da incrocio con via Meneghin a incrocio con via San Gaetano	

art.	Punto di verifica	Rif. Normativa	CONFORMITÀ NORMATIVA			
			SI	NO	NOTE	
1 PARCHEGGI						
1.1	Parcheggio riservato per persone con disabilità larghezza $\geq 3,20$ m, lunghezza 6 m se in linea	D.P.R. 503/96 artt. 10, 11, 16	X			
1.2	Segnaletica orizzontale e verticale	D.P.R. 503/96 artt. 20, 149		X	Dimensioni stallo riservato su via Manzoni 3.10 x 4.45 m	
2 PERCORSI						
2.1	Percorso pedonale	larghezza minima 90 cm	D.P.R. 503/96 artt. 4, 5 D.M. 236/89 artt. 4.2.1, 8.2.1		X	Restringimento via Alessandro Manzoni civico 6, Marciapiede < 90 cm dal civico 15 all'incrocio con via Manzoni, non presente fronte civico 29. Non presente sull'altro lato.
2.2		allargamenti per rotazione carrozzina 140 cm x 140 cm	D.P.R. 503/96 artt. 4, 5 D.M. 236/89 artt. 4.2.1, 8.2.1		X	
2.3		pendenza trasversale < 2%	D.M. 236/89 artt. 4.2.1, 8.2.1	X		
2.4		pavimentazione in buono stato e antisdrucchiolabile	D.M. 236/89 artt. 4.2.2, 8.2.2	X		
2.5	Percorso privo di gradini/ostacoli a pavimento h > 2,5 cm		D.M. 236/89 artt. 4.2.2, 8.2.2	X		
2.5.1	Assenza di grigliati nelle pavimentazioni con interasse > 2,0 cm		D.M. 236/89 artt. 4.2.2, 8.2.2	X		
2.6	Intersezioni tra percorso pedonale e carrabile segnalate per non vedenti		D.M. 236/89 artt. 4.2.1		X	
2.7	Presenza di panchine				X	
2.8	Percorso ampio > 150 cm				X	
2.9	Buona segnaletica per la toponomastica e non vedenti				X	
2.10	Presenza attraversamento pedonale sicuro (velocità auto limitata, segnaletica orizzontale e verticale adeguata, illuminazione adeguata)				X	Attraversamento pedonale sulla laterale di via Manzoni e fronte scuole in corrispondenza di una recinzione
3 DISLIVELLI						
3.1	Raccordo con sede stradale	D.P.R. 503/96 artt. 5 D.M. 236/89 artt. 4.2.1, 8.2.1			X	Raccordo attraversamento pedonale su incrocio via Meneghin e raccordo su curva via S. Gaetano mancanti
3.2	Dislivelli superati con rampe di pendenza $\leq 5\%$	D.P.R. 503/96 artt. 3 D.M. 236/89 artt. 4.2.1, 8.2.1	X			
3.3	Dislivelli tra marciapiede e zone carrabili adiacenti ≤ 15 cm	D.P.R. 503/96 artt. 5 D.M. 236/89 artt. 4.2.1, 8.2.1			X	Marciapiede angolo con via San Gaetano h = 17 cm
3.4	Eventuali piattaforme salvagente dotate di rampe per consentire l'accesso a persone su carrozzina	D.P.R. 503/96 artt. 6 D.M. 236/89 artt. 4.2.1				
3.5	Dotazione di meccanismi per il superamento di dislivelli non superabili da rampe	D.P.R. 503/96 artt. 4				
4 OSTACOLI						
4.1	Arredo disposto in modo da non ridurre il passaggio netto (≥ 90 cm)	D.P.R. 503/96 artt. 9 D.M. 236/89 artt. 4.2.1			X	Presenza di pluviali che riducono il passaggio
4.2	Altezza minima dei percorsi ≥ 210 cm	D.P.R. 503/96 artt. 9 D.M. 236/89 artt. 4.2.1	X			
5 VARIE						
5.1	Delimitazione del percorso pedonale nel caso in cui il percorso pedonale sia a livello della carreggiata	D.P.R. 503/96 artt. 5 D.M. 236/89 artt. 8.2.1			X	Manca individuazione del percorso pedonale nell'area parcheggio della scuola
5.3	Illuminazione pubblica sufficiente	D.P.R. 503/96 artt. 6	X			

Documentazione fotografica






N. scheda	Riferimento luogo	Indirizzo	Foto
V06	Ambito "via Alessandro Manzoni"	Via Alessandro Manzoni, da incrocio con via Meneghin a incrocio con via San Gaetano	

GRADI DI ACCESSIBILITÀ		Qualificazione grado di accessibilità	
0,38	NA	NON ACCESSIBILE	NA 0,00 - 0,49
		MEDIAMENTE ACCESSIBILE	MA 0,50 - 0,69
		ACCESSIBILE	A 0,70 - 1,00
NON ACCESSIBILE			

0 PT per Valutazione negativa dell'aspetto indagato;

0,5 PT per Aspetto indagato parzialmente negativo;

1 PT per Valutazione positiva dell'aspetto indagato


N. scheda	Riferimento luogo	Indirizzo	Foto
V07	Ambito "via Roma 2"	Via Roma, da Piazza Vittorio Veneto all'incrocio con via San Gaetano	

art.	Punto di verifica	Rif. Normativa	CONFORMITÀ NORMATIVA		NOTE	
			SI	NO		
1 PARCHEGGI						
1.1	Parcheggio riservato per persone con disabilità larghezza $\geq 3,20$ m, lunghezza 6 m se in linea	D.P.R. 503/96 artt. 10, 11, 16		X		
1.2	Segnaletica orizzontale e verticale	D.P.R. 503/96 artt. 20, 149		X		
2 PERCORSI						
2.1	Percorso pedonale	larghezza minima 90 cm	D.P.R. 503/96 artt. 4, 5 D.M. 236/89 artt. 4.2.1, 8.2.1	X	Restringimento lato sx civici 51, 73, 81 lato dx civici 22, 42a	
2.2		allargamenti per rotazione carrozzina 140 cm x 140 cm	D.P.R. 503/96 artt. 4, 5 D.M. 236/89 artt. 4.2.1, 8.2.1	X		
2.3		pendenza trasversale $< 2\%$	D.M. 236/89 artt. 4.2.1, 8.2.1		X	Cancello ingresso civico 24 pendenza trasv. $> 2\%$
2.4		pavimentazione in buono stato e antisdrucciolevole	D.M. 236/89 artt. 4.2.2, 8.2.2	X		
2.5	Percorso privo di gradini/ostacoli a pavimento h $> 2,5$ cm		D.M. 236/89 artt. 4.2.2, 8.2.2	X		
2.5.1	Assenza di grigliati nelle pavimentazioni con interasse $> 2,0$ cm		D.M. 236/89 artt. 4.2.2, 8.2.2	X		
2.6	Intersezioni tra percorso pedonale e carrabile segnalate per non vedenti		D.M. 236/89 artt. 4.2.1		X	
2.7	Presenza di panchine				X	
2.8	Percorso ampio > 150 cm			X		
2.9	Buona segnaletica per la toponomastica e non vedenti				X	
2.10	Presenza attraversamento pedonale sicuro (velocità auto limitata, segnaletica orizzontale e verticale adeguata, illuminazione adeguata)			X	Raccordi marciapiedi mancanti	
3 DISLIVELLI						
3.1	Raccordo con sede stradale	D.P.R. 503/96 art. 5 D.M. 236/89 artt. 4.2.1, 8.2.1		X	Raccordi marciapiedi con via Croce, via Meneghin e via Fiume mancanti	
3.2	Dislivelli superati con rampe di pendenza $\leq 5\%$	D.P.R. 503/96 art. 3 D.M. 236/89 artt. 4.2.1, 8.2.1	X			
3.3	Dislivelli tra marciapiede e zone carrabili adiacenti ≤ 15 cm	D.P.R. 503/96 art. 5 D.M. 236/89 artt. 4.2.1, 8.2.1	X			
3.4	Eventuali piattaforme salvagente dotate di rampe per consentire l'accesso a persone su carrozzina	D.P.R. 503/96 art. 6 D.M. 236/89 artt. 4.2.1				
3.5	Dotazione di meccanismi per il superamento di dislivelli non superabili da rampe	D.P.R. 503/96 art. 4				
4 OSTACOLI						
4.1	Arredo disposto in modo da non ridurre il passaggio netto (≥ 90 cm)	D.P.R. 503/96 art. 9 D.M. 236/89 artt. 4.2.1		X	Lampioni	
4.2	Altezza minima dei percorsi ≥ 210 cm	D.P.R. 503/96 art. 9 D.M. 236/89 artt. 4.2.1	X			
5 VARIE						
5.1	Delimitazione del percorso pedonale nel caso in cui il percorso pedonale sia a livello della careggiata	D.P.R. 503/96 art. 5 D.M. 236/89 artt. 8.2.1	X			
5.3	Illuminazione pubblica sufficiente	D.P.R. 503/96 art. 6	X			

Documentazione fotografica






N. scheda	Riferimento luogo	Indirizzo	Foto
V07	Ambito "via Roma 2"	Via Roma, da Piazza Vittorio Veneto all'incrocio con via San Gaetano	

GRADI DI ACCESSIBILITÀ		Qualificazione grado di accessibilità			
0,65	MA	MEDIAMENTE ACCESSIBILE	NON ACCESSIBILE	NA	0,00 - 0,49
			MEDIAMENTE ACCESSIBILE	MA	0,50 - 0,69
			ACCESSIBILE	A	0,70 - 1,00

0 PT per Valutazione negativa dell'aspetto indagato;

0,5 PT per Aspetto indagato parzialmente negativo;

1 PT per Valutazione positiva dell'aspetto indagato

N. scheda	Riferimento luogo	Indirizzo	Foto
V08	Ambito "via San Gaetano"	Via San Gaetano, dall'incrocio con via Roma all'incrocio con via Aldo Moro	

art.	Punto di verifica	Rif. Normativa	CONFORMITÀ NORMATIVA		
			SI	NO	NOTE

1	PARCHEGGI				
----------	------------------	--	--	--	--

1.1	Parcheggio riservato per persone con disabilità larghezza $\geq 3,20$ m, lunghezza 6 m se in linea	D.P.R. 503/96 artt. 10, 11, 16	<input checked="" type="checkbox"/>	<input checked="" type="checkbox"/>	
1.2	Segnaletica orizzontale e verticale	D.P.R. 503/96 artt. 20, 149	<input checked="" type="checkbox"/>	<input checked="" type="checkbox"/>	

2	PERCORSI				
----------	-----------------	--	--	--	--

2.1	Percorso pedonale	larghezza minima 90 cm	D.P.R. 503/96 artt. 4, 5 D.M. 236/89 artt. 4.2.1, 8.2.1	<input checked="" type="checkbox"/>	X	lato dx < 90 cm dall'incrocio con via Roma fino al civico 4
2.2		allargamenti per rotazione carrozzina 140 cm x 140 cm	D.P.R. 503/96 artt. 4, 5 D.M. 236/89 artt. 4.2.1, 8.2.1	<input checked="" type="checkbox"/>		lato sx > 140 cm
2.3		pendenza trasversale < 2%	D.M. 236/89 artt. 4.2.1, 8.2.1	<input checked="" type="checkbox"/>		
2.4		pavimentazione in buono stato e antisdrucciolevole	D.M. 236/89 artt. 4.2.2, 8.2.2	<input checked="" type="checkbox"/>		
2.5	Percorso privo di gradini/ostacoli a pavimento h > 2,5 cm		D.M. 236/89 artt. 4.2.2, 8.2.2	<input checked="" type="checkbox"/>		
2.5.1	Assenza di grigliati nelle pavimentazioni con interasse > 2,0 cm		D.M. 236/89 artt. 4.2.2, 8.2.2	<input checked="" type="checkbox"/>		
2.6	Intersezioni tra percorso pedonale e carrabile segnalate per non vedenti		D.M. 236/89 artt. 4.2.1		<input checked="" type="checkbox"/>	
2.7	Presenza di panchine			<input checked="" type="checkbox"/>		panchina fermata autobus
2.8	Percorso ampio > 150 cm			<input checked="" type="checkbox"/>		
2.9	Buona segnaletica per la toponomastica e non vedenti				<input checked="" type="checkbox"/>	
2.10	Presenza attraversamento pedonale sicuro (velocità auto limitata, segnaletica orizzontale e verticale adeguata, illuminazione adeguata)				<input checked="" type="checkbox"/>	presente all'incrocio con via Roma, consigliato all'incrocio con via Manzoni (scuole elementari)

3	DISLIVELLI				
----------	-------------------	--	--	--	--

3.1	Raccordo con sede stradale		D.P.R. 503/96 art. 5 D.M. 236/89 artt. 4.2.1, 8.2.1	<input checked="" type="checkbox"/>		
3.2	Dislivelli superati con rampe di pendenza $\leq 5\%$		D.P.R. 503/96 art. 3 D.M. 236/89 artt. 4.2.1, 8.2.1	<input checked="" type="checkbox"/>		
3.3	Dislivelli tra marciapiede e zone carrabili adiacenti ≤ 15 cm		D.P.R. 503/96 art. 5 D.M. 236/89 artt. 4.2.1, 8.2.1	<input checked="" type="checkbox"/>		
3.4	Eventuali piattaforme salvagente dotate di rampe per consentire l'accesso a persone su carrozzina		D.P.R. 503/96 art. 6 D.M. 236/89 artt. 4.2.1	<input checked="" type="checkbox"/>	<input checked="" type="checkbox"/>	
3.5	Dotazione di meccanismi per il superamento di dislivelli non superabili da rampe		D.P.R. 503/96 art. 4	<input checked="" type="checkbox"/>	<input checked="" type="checkbox"/>	

4	OSTACOLI				
----------	-----------------	--	--	--	--


4.1	Arredo disposto in modo da non ridurre il passaggio netto (≥ 90 cm)		D.P.R. 503/96 art. 9 D.M. 236/89 artt. 4.2.1		<input checked="" type="checkbox"/>	Angolo con via Roma < 90 cm
4.2	Altezza minima dei percorsi ≥ 210 cm		D.P.R. 503/96 art. 9 D.M. 236/89 artt. 4.2.1	<input checked="" type="checkbox"/>		

5	VARIE				
----------	--------------	--	--	--	--

5.1	Delimitazione del percorso pedonale nel caso in cui il percorso pedonale sia a livello della careggiata		D.P.R. 503/96 art. 5 D.M. 236/89 artt. 8.2.1	<input checked="" type="checkbox"/>		
5.3	Illuminazione pubblica sufficiente		D.P.R. 503/96 art. 6	<input checked="" type="checkbox"/>		

Documentazione fotografica




N. scheda	Riferimento luogo	Indirizzo	Foto
V08	Ambito "via San Gaetano"	Via San Gaetano, dall'incrocio con via Roma all'incrocio con via Aldo Moro	

GRADI DI ACCESSIBILITÀ		Qualificazione grado di accessibilità			
0,72	A	ACCESSIBILE	NON ACCESSIBILE	NA	0,00 - 0,49
			MEDIAMENTE ACCESSIBILE	MA	0,50 - 0,69
			ACCESSIBILE	A	0,70 - 1,00

0 PT per Valutazione negativa dell'aspetto indagato;

0,5 PT per Aspetto indagato parzialmente negativo;

1 PT per Valutazione positiva dell'aspetto indagato

N. scheda	Riferimento luogo	Indirizzo	Foto
V09	Ambito "via Montegrappa"	Via Montegrappa, dall'incrocio con via Roma all'incrocio con la SP34	

art.	Punto di verifica	Rif. Normativa	CONFORMITÀ NORMATIVA		
			SI	NO	NOTE

1 PARCHEGGI					
-------------	--	--	--	--	--

1.1	Parcheggio riservato per persone con disabilità larghezza $\geq 3,20$ m, lunghezza 6 m se in linea	D.P.R. 503/96 artt. 10, 11, 16			
1.2	Segnaletica orizzontale e verticale	D.P.R. 503/96 artt. 20, 149			

2 PERCORSI					
------------	--	--	--	--	--

2.1	Percorso pedonale	larghezza minima 90 cm	D.P.R. 503/96 artt. 4, 5 D.M. 236/89 artt. 4.2.1, 8.2.1	X	
2.2		allargamenti per rotazione carrozzina 140 cm x 140 cm	D.P.R. 503/96 artt. 4, 5 D.M. 236/89 artt. 4.2.1, 8.2.1	X	
2.3		pendenza trasversale $< 2\%$	D.M. 236/89 artt. 4.2.1, 8.2.1	X	
2.4		pavimentazione in buono stato e antisdrucciolevole	D.M. 236/89 artt. 4.2.2, 8.2.2	X	
2.5	Percorso privo di gradini/ostacoli a pavimento $h > 2,5$ cm		D.M. 236/89 artt. 4.2.2, 8.2.2	X	
2.5.1	Assenza di grigliati nelle pavimentazioni con interasse $> 2,0$ cm		D.M. 236/89 artt. 4.2.2, 8.2.2	X	
2.6	Intersezioni tra percorso pedonale e carrabile segnalate per non vedenti		D.M. 236/89 artt. 4.2.1		X
2.7	Presenza di panchine				X
2.8	Percorso ampio > 150 cm			X	
2.9	Buona segnaletica per la toponomastica e non vedenti				X
2.10	Presenza attraversamento pedonale sicuro (velocità auto limitata, segnaletica orizzontale e verticale adeguata, illuminazione adeguata)			X	

3 DISLIVELLI					
--------------	--	--	--	--	--


3.1	Raccordo con sede stradale		D.P.R. 503/96 artt. 5 D.M. 236/89 artt. 4.2.1, 8.2.1	X	
3.2	Dislivelli superati con rampe di pendenza $\leq 5\%$		D.P.R. 503/96 artt. 3 D.M. 236/89 artt. 4.2.1, 8.2.1	X	
3.3	Dislivelli tra marciapiede e zone carrabili adiacenti ≤ 15 cm		D.P.R. 503/96 artt. 5 D.M. 236/89 artt. 4.2.1, 8.2.1	X	
3.4	Eventuali piattaforme salvagente dotate di rampe per consentire l'accesso a persone su carrozzina		D.P.R. 503/96 artt. 6 D.M. 236/89 artt. 4.2.1		
3.5	Dotazione di meccanismi per il superamento di dislivelli non superabili da rampe		D.P.R. 503/96 artt. 4		

4 OSTACOLI					
------------	--	--	--	--	--

4.1	Arredo disposto in modo da non ridurre il passaggio netto (≥ 90 cm)		D.P.R. 503/96 artt. 9 D.M. 236/89 artt. 4.2.1	X	
4.2	Altezza minima dei percorsi ≥ 210 cm		D.P.R. 503/96 artt. 9 D.M. 236/89 artt. 4.2.1	X	

5 VARIE					
---------	--	--	--	--	--

5.1	Delimitazione del percorso pedonale nel caso in cui il percorso pedonale sia a livello della careggiata		D.P.R. 503/96 artt. 5 D.M. 236/89 artt. 8.2.1	X	
5.3	Illuminazione pubblica sufficiente		D.P.R. 503/96 artt. 6	X	


N. scheda	Riferimento luogo	Indirizzo	Foto
V09	Ambito "via Montegrappa"	Via Montegrappa, dall'incrocio con via Roma all'incrocio con la SP34	

GRADI DI ACCESSIBILITÀ		Qualificazione grado di accessibilità			
0,83	A	ACCESSIBILE	NON ACCESSIBILE	NA	0,00 - 0,49
			MEDIAMENTE ACCESSIBILE	MA	0,50 - 0,69
			ACCESSIBILE	A	0,70 - 1,00

0 PT per Valutazione negativa dell'aspetto indagato;

0,5 PT per Aspetto indagato parzialmente negativo;

1 PT per Valutazione positiva dell'aspetto indagato

N. scheda	Riferimento luogo	Indirizzo	Foto
V10	Ambito "via Degli Alpini"	Via Degli Alpini, fino al parcheggio Stadio Comunale	

art.	Punto di verifica	Rif. Normativa	CONFORMITÀ NORMATIVA		
			SI	NO	NOTE

1	PARCHEGGI				
----------	------------------	--	--	--	--

1.1	Parcheggio riservato per persone con disabilità larghezza $\geq 3,20$ m, lunghezza 6 m se in linea	D.P.R. 503/96 artt. 10, 11, 16		X	
1.2	Segnaletica orizzontale e verticale	D.P.R. 503/96 artt. 20, 149		X	

2	PERCORSI				
----------	-----------------	--	--	--	--

2.1	Percorso pedonale	larghezza minima 90 cm	D.P.R. 503/96 artt. 4, 5 D.M. 236/89 artt. 4.2.1, 8.2.1		X	Non presente
2.2		allargamenti per rotazione carrozzina 140 cm x 140 cm	D.P.R. 503/96 artt. 4, 5 D.M. 236/89 artt. 4.2.1, 8.2.1	/	/	
2.3		pendenza trasversale $< 2\%$	D.M. 236/89 artt. 4.2.1, 8.2.1	/	/	
2.4		pavimentazione in buono stato e antisdrucciolevole	D.M. 236/89 artt. 4.2.2, 8.2.2	/	/	
2.5	Percorso privo di gradini/ostacoli a pavimento $h > 2,5$ cm		D.M. 236/89 artt. 4.2.2, 8.2.2	/	/	
2.5.1	Assenza di grigliati nelle pavimentazioni con interasse $> 2,0$ cm		D.M. 236/89 artt. 4.2.2, 8.2.2	/	/	
2.6	Intersezioni tra percorso pedonale e carrabile segnalate per non vedenti		D.M. 236/89 artt. 4.2.1	/	/	
2.7	Presenza di panchine			/	/	
2.8	Percorso ampio > 150 cm			/	/	
2.9	Buona segnaletica per la toponomastica e non vedenti			/	/	
2.10	Presenza attraversamento pedonale sicuro (velocità auto limitata, segnaletica orizzontale e verticale adeguata, illuminazione adeguata)			X		Attrav. pedonale fronte stadio non collegato tramite percorsi pedonali accessibili al parcheggio

3	DISLIVELLI				
----------	-------------------	--	--	--	--

3.1	Raccordo con sede stradale		D.P.R. 503/96 art. 5 D.M. 236/89 artt. 4.2.1, 8.2.1	/	/	
3.2	Dislivelli superati con rampe di pendenza $\leq 5\%$		D.P.R. 503/96 art. 3 D.M. 236/89 artt. 4.2.1, 8.2.1	/	/	
3.3	Dislivelli tra marciapiede e zone carrabili adiacenti ≤ 15 cm		D.P.R. 503/96 art. 5 D.M. 236/89 artt. 4.2.1, 8.2.1		X	Dislivello ponte pedonale accesso stadio con gradini
3.4	Eventuali piattaforme salvagente dotate di rampe per consentire l'accesso a persone su carrozzina		D.P.R. 503/96 art. 6 D.M. 236/89 artt. 4.2.1	/	/	
3.5	Dotazione di meccanismi per il superamento di dislivelli non superabili da rampe		D.P.R. 503/96 art. 4	/	/	


4	OSTACOLI				
----------	-----------------	--	--	--	--


4.1	Arredo disposto in modo da non ridurre il passaggio netto (≥ 90 cm)		D.P.R. 503/96 art. 9 D.M. 236/89 artt. 4.2.1	/	/	
4.2	Altezza minima dei percorsi ≥ 210 cm		D.P.R. 503/96 art. 9 D.M. 236/89 artt. 4.2.1	/	/	

5	VARIE				
----------	--------------	--	--	--	--

5.1	Delimitazione del percorso pedonale nel caso in cui il percorso pedonale sia a livello della carreggiata		D.P.R. 503/96 art. 5 D.M. 236/89 artt. 8.2.1	/	/	
5.3	Illuminazione pubblica sufficiente		D.P.R. 503/96 art. 6	X		

Documentazione fotografica




N. scheda	Riferimento luogo	Indirizzo	Foto
V10	Ambito "via Degli Alpini"	Via Degli Alpini, fino al parcheggio Stadio Comunale	

GRADI DI ACCESSIBILITÀ		Qualificazione grado di accessibilità			
0,33	NA	NON ACCESSIBILE	NON ACCESSIBILE	NA	0,00 - 0,49
			MEDIAMENTE ACCESSIBILE	MA	0,50 - 0,69
			ACCESSIBILE	A	0,70 - 1,00

0 PT per Valutazione negativa dell'aspetto indagato;

0,5 PT per Aspetto indagato parzialmente negativo;

1 PT per Valutazione positiva dell'aspetto indagato

N. scheda	Riferimento luogo	Indirizzo	Foto
V11	Ambito "via Aldo Moro 1"	Via Aldo Moro, dall'incrocio con via San Gaetano fino al civico 53	

art.	Punto di verifica	Rif. Normativa	CONFORMITÀ NORMATIVA		
			SI	NO	NOTE

1	PARCHEGGI				
----------	------------------	--	--	--	--

1.1	Parcheggio riservato per persone con disabilità larghezza $\geq 3,20$ m, lunghezza 6 m se in linea	D.P.R. 503/96 artt. 10, 11, 16			
1.2	Segnaletica orizzontale e verticale	D.P.R. 503/96 artt. 20, 149			

2	PERCORSI				
----------	-----------------	--	--	--	--

2.1	Percorso pedonale	larghezza minima 90 cm	D.P.R. 503/96 artt. 4, 5 D.M. 236/89 artt. 4.2.1, 8.2.1	X		
2.2		allargamenti per rotazione carrozzina 140 cm x 140 cm	D.P.R. 503/96 artt. 4, 5 D.M. 236/89 artt. 4.2.1, 8.2.1	X		
2.3		pendenza trasversale $< 2\%$	D.M. 236/89 artt. 4.2.1, 8.2.1		X	Pendenza $> 2\%$ in corrispondenza degli accessi carrabili
2.4		pavimentazione in buono stato e antisdrucciolevole	D.M. 236/89 artt. 4.2.2, 8.2.2	X		
2.5	Percorso privo di gradini/ostacoli a pavimento $h > 2,5$ cm		D.M. 236/89 artt. 4.2.2, 8.2.2		X	Raccordi con accessi carrabili
2.5.1	Assenza di grigliati nelle pavimentazioni con interasse $> 2,0$ cm		D.M. 236/89 artt. 4.2.2, 8.2.2	X		
2.6	Intersezioni tra percorso pedonale e carrabile segnalate per non vedenti		D.M. 236/89 artt. 4.2.1		X	
2.7	Presenza di panchine				X	
2.8	Percorso ampio > 150 cm			X		
2.9	Buona segnaletica per la toponomastica e non vedenti				X	
2.10	Presenza attraversamento pedonale sicuro (velocità auto limitata, segnaletica orizzontale e verticale adeguata, illuminazione adeguata)					

3	DISLIVELLI				
----------	-------------------	--	--	--	--

3.1	Raccordo con sede stradale		D.P.R. 503/96 artt. 5 D.M. 236/89 artt. 4.2.1, 8.2.1		X	Raccordi con pendenza elevata
3.2	Dislivelli superati con rampe di pendenza $\leq 5\%$		D.P.R. 503/96 artt. 3 D.M. 236/89 artt. 4.2.1, 8.2.1		X	Raccordi con pendenza elevata
3.3	Dislivelli tra marciapiede e zone carrabili adiacenti ≤ 15 cm		D.P.R. 503/96 artt. 5 D.M. 236/89 artt. 4.2.1, 8.2.1	X		
3.4	Eventuali piattaforme salvagente dotate di rampe per consentire l'accesso a persone su carrozzina		D.P.R. 503/96 artt. 6 D.M. 236/89 artt. 4.2.1			
3.5	Dotazione di meccanismi per il superamento di dislivelli non superabili da rampe		D.P.R. 503/96 artt. 4			

4	OSTACOLI				
----------	-----------------	--	--	--	--


4.1	Arredo disposto in modo da non ridurre il passaggio netto (≥ 90 cm)		D.P.R. 503/96 artt. 9 D.M. 236/89 artt. 4.2.1		X	Restringimento < 90 cm pluviale civico 11
4.2	Altezza minima dei percorsi ≥ 210 cm		D.P.R. 503/96 artt. 9 D.M. 236/89 artt. 4.2.1	X		

5	VARIE				
----------	--------------	--	--	--	--

5.1	Delimitazione del percorso pedonale nel caso in cui il percorso pedonale sia a livello della careggiata		D.P.R. 503/96 artt. 5 D.M. 236/89 artt. 8.2.1	X		
5.3	Illuminazione pubblica sufficiente		D.P.R. 503/96 artt. 6	X		

Documentazione fotografica




N. scheda	Riferimento luogo	Indirizzo	Foto
V11	Ambito "via Aldo Moro 1"	Via Aldo Moro, dall'incrocio con via San Gaetano fino al civico 53	

GRADI DI ACCESSIBILITÀ		Qualificazione grado di accessibilità			
0,53	MA	MEDIAMENTE ACCESSIBILE	NON ACCESSIBILE	NA	0,00 - 0,49
			MEDIAMENTE ACCESSIBILE	MA	0,50 - 0,69
			ACCESSIBILE	A	0,70 - 1,00

0 PT per Valutazione negativa dell'aspetto indagato;

0,5 PT per Aspetto indagato parzialmente negativo;


1 PT per Valutazione positiva dell'aspetto indagato

N. scheda	Riferimento luogo	Indirizzo	Foto
V12	Ambito "via Aldo Moro 2"	Via Aldo Moro, dal civico 53 fino all'incrocio con via Kennedy	

art.	Punto di verifica	Rif. Normativa	CONFORMITÀ NORMATIVA		NOTE	
			SI	NO		
1 PARCHEGGI						
1.1	Parcheggio riservato per persone con disabilità larghezza $\geq 3,20$ m, lunghezza 6 m se in linea	D.P.R. 503/96 artt. 10, 11, 16				
1.2	Segnaletica orizzontale e verticale	D.P.R. 503/96 artt. 20, 149				
2 PERCORSI						
2.1	Percorso pedonale	larghezza minima 90 cm	D.P.R. 503/96 artt. 4, 5 D.M. 236/89 artt. 4.2.1, 8.2.1		X	Lato sx non presente fino al civico 69, poi presente fino al civico 77a;
2.2		allargamenti per rotazione carrozzina 140 cm x 140 cm	D.P.R. 503/96 artt. 4, 5 D.M. 236/89 artt. 4.2.1, 8.2.1	X		
2.3		pendenza trasversale $< 2\%$	D.M. 236/89 artt. 4.2.1, 8.2.1	X		
2.4		pavimentazione in buono stato e antisdrucciolevole	D.M. 236/89 artt. 4.2.2, 8.2.2	X		
2.5	Percorso privo di gradini/ostacoli a pavimento h $> 2,5$ cm	D.M. 236/89 artt. 4.2.2, 8.2.2		X		Giunti pavimentazione, chiusini, raccordi
2.5.1	Assenza di grigliati nelle pavimentazioni con interasse $> 2,0$ cm	D.M. 236/89 artt. 4.2.2, 8.2.2	X			
2.6	Intersezioni tra percorso pedonale e carrabile segnalate per non vedenti	D.M. 236/89 artt. 4.2.1		X		
2.7	Presenza di panchine			X		
2.8	Percorso ampio > 150 cm		X			
2.9	Buona segnaletica per la toponomastica e non vedenti			X		
2.10	Presenza attraversamento pedonale sicuro (velocità auto limitata, segnaletica orizzontale e verticale adeguata, illuminazione adeguata)					
3 DISLIVELLI						
3.1	Raccordo con sede stradale	D.P.R. 503/96 art. 5 D.M. 236/89 artt. 4.2.1, 8.2.1		X		Raccordi con pendenza elevata
3.2	Dislivelli superati con rampe di pendenza $\leq 5\%$	D.P.R. 503/96 art. 3 D.M. 236/89 artt. 4.2.1, 8.2.1		X		Raccordi con pendenza elevata
3.3	Dislivelli tra marciapiede e zone carrabili adiacenti ≤ 15 cm	D.P.R. 503/96 art. 5 D.M. 236/89 artt. 4.2.1, 8.2.1	X			
3.4	Eventuali piattaforme salvagente dotate di rampe per consentire l'accesso a persone su carrozzina	D.P.R. 503/96 art. 6 D.M. 236/89 artt. 4.2.1				
3.5	Dotazione di meccanismi per il superamento di dislivelli non superabili da rampe	D.P.R. 503/96 art. 4				
4 OSTACOLI						
4.1	Arredo disposto in modo da non ridurre il passaggio netto (≥ 90 cm)	D.P.R. 503/96 art. 9 D.M. 236/89 artt. 4.2.1	X			
4.2	Altezza minima dei percorsi ≥ 210 cm	D.P.R. 503/96 art. 9 D.M. 236/89 artt. 4.2.1	X			
5 VARIE						
5.1	Delimitazione del percorso pedonale nel caso in cui il percorso pedonale sia a livello della carreggiata	D.P.R. 503/96 art. 5 D.M. 236/89 artt. 8.2.1	X			
5.3	Illuminazione pubblica sufficiente	D.P.R. 503/96 art. 6	X			

Documentazione fotografica




N. scheda	Riferimento luogo	Indirizzo	Foto
V12	Ambito "via Aldo Moro 2"	Via Aldo Moro, dal civico 53 fino all'incrocio con via Kennedy	

GRADI DI ACCESSIBILITÀ		Qualificazione grado di accessibilità			
0,53	MA	MEDIAMENTE ACCESSIBILE	NON ACCESSIBILE	NA	0,00 - 0,49
			MEDIAMENTE ACCESSIBILE	MA	0,50 - 0,69
			ACCESSIBILE	A	0,70 - 1,00

0 PT per Valutazione negativa dell'aspetto indagato;

0,5 PT per Aspetto indagato parzialmente negativo;


1 PT per Valutazione positiva dell'aspetto indagato

N. scheda	Riferimento luogo	Indirizzo	Foto
V13	Ambito "via Aldo Moro 3"	Via Roma, dall'incrocio con via Kennedy a Piazza Albertini	

art.	Punto di verifica	Rif. Normativa	CONFORMITÀ NORMATIVA		NOTE
			SI	NO	
1 PARCHEGGI					
1.1	Parcheggio riservato per persone con disabilità larghezza $\geq 3,20$ m, lunghezza 6 m se in linea	D.P.R. 503/96 artt. 10, 11, 16			
1.2	Segnaletica orizzontale e verticale	D.P.R. 503/96 artt. 20, 149			
2 PERCORSI					
2.1	Percorso pedonale	larghezza minima 90 cm	D.P.R. 503/96 artt. 4, 5 D.M. 236/89 artt. 4.2.1, 8.2.1	X	Restringimento via San Rocco lato sx civico 95; lato dx civici 34, 40
2.2		allargamenti per rotazione carrozzina 140 cm x 140 cm	D.P.R. 503/96 artt. 4, 5 D.M. 236/89 artt. 4.2.1, 8.2.1	X	
2.3		pendenza trasversale $< 2\%$	D.M. 236/89 artt. 4.2.1, 8.2.1	X	
2.4		pavimentazione in buono stato e antisdrucciolevole	D.M. 236/89 artt. 4.2.2, 8.2.2	X	
2.5	Percorso privo di gradini/ostacoli a pavimento $h > 2,5$ cm		D.M. 236/89 artt. 4.2.2, 8.2.2	X	
2.5.1	Assenza di grigliati nelle pavimentazioni con interasse $> 2,0$ cm		D.M. 236/89 artt. 4.2.2, 8.2.2	X	
2.6	Intersezioni tra percorso pedonale e carrabile segnalate per non vedenti		D.M. 236/89 artt. 4.2.1		X
2.7	Presenza di panchine				X
2.8	Percorso ampio > 150 cm				X
2.9	Buona segnaletica per la toponomastica e non vedenti				X
2.10	Presenza attraversamento pedonale sicuro (velocità auto limitata, segnaletica orizzontale e verticale adeguata, illuminazione adeguata)				X Consigliato all'altezza del civico 95
3 DISLIVELLI					
3.1	Raccordo con sede stradale		D.P.R. 503/96 artt. 5 D.M. 236/89 artt. 4.2.1, 8.2.1	X	
3.2	Dislivelli superati con rampe di pendenza $\leq 5\%$		D.P.R. 503/96 artt. 3 D.M. 236/89 artt. 4.2.1, 8.2.1	X	
3.3	Dislivelli tra marciapiede e zone carrabili adiacenti ≤ 15 cm		D.P.R. 503/96 artt. 5 D.M. 236/89 artt. 4.2.1, 8.2.1	X	
3.4	Eventuali piattaforme salvagente dotate di rampe per consentire l'accesso a persone su carrozzina		D.P.R. 503/96 artt. 6 D.M. 236/89 artt. 4.2.1		
3.5	Dotazione di meccanismi per il superamento di dislivelli non superabili da rampe		D.P.R. 503/96 artt. 4		
4 OSTACOLI					
4.1	Arredo disposto in modo da non ridurre il passaggio netto (≥ 90 cm)		D.P.R. 503/96 artt. 9 D.M. 236/89 artt. 4.2.1	X	
4.2	Altezza minima dei percorsi ≥ 210 cm		D.P.R. 503/96 artt. 9 D.M. 236/89 artt. 4.2.1		X Tende sporgenti civico 42
5 VARIE					
5.1	Delimitazione del percorso pedonale nel caso in cui il percorso pedonale sia a livello della careggiata		D.P.R. 503/96 artt. 5 D.M. 236/89 artt. 8.2.1	X	
5.3	Illuminazione pubblica sufficiente		D.P.R. 503/96 artt. 6	X	

Documentazione fotografica




N. scheda	Riferimento luogo	Indirizzo	Foto
V13	Ambito "via Aldo Moro 3"	Via Roma, dall'incrocio con via Kennedy a Piazza Albertini	

GRADI DI ACCESSIBILITÀ		Qualificazione grado di accessibilità			
0,66	MA	MEDIAMENTE ACCESSIBILE	NON ACCESSIBILE	NA	0,00 - 0,49
			MEDIAMENTE ACCESSIBILE	MA	0,50 - 0,69
			ACCESSIBILE	A	0,70 - 1,00


0 PT per Valutazione negativa dell'aspetto indagato;

0,5 PT per Aspetto indagato parzialmente negativo;

1 PT per Valutazione positiva dell'aspetto indagato

N. scheda	Riferimento luogo	Indirizzo	Foto
V14	Ambito "Strada Provinciale 1"	SP34, tratto di via Brigata Mantova	

art.	Punto di verifica	Rif. Normativa	CONFORMITÀ NORMATIVA		
			SI	NO	NOTE
1 PARCHEGGI					
1.1	Parcheggio riservato per persone con disabilità larghezza $\geq 3,20$ m, lunghezza 6 m se in linea	D.P.R. 503/96 artt. 10, 11, 16	X		Parcheggio cimitero di Moriago
1.2	Segnaletica orizzontale e verticale	D.P.R. 503/96 artt. 20, 149	X		
2 PERCORSI					
2.1	Percorso pedonale	larghezza minima 90 cm	D.P.R. 503/96 artt. 4, 5 D.M. 236/89 artt. 4.2.1, 8.2.1	X	
2.2		allargamenti per rotazione carrozzina 140 cm x 140 cm	D.P.R. 503/96 artt. 4, 5 D.M. 236/89 artt. 4.2.1, 8.2.1	X	
2.3		pendenza trasversale $< 2\%$	D.M. 236/89 artt. 4.2.1, 8.2.1	X	
2.4		pavimentazione in buono stato e antisdrucciolevole	D.M. 236/89 artt. 4.2.2, 8.2.2	X	
2.5	Percorso privo di gradini/ostacoli a pavimento h $> 2,5$ cm		D.M. 236/89 artt. 4.2.2, 8.2.2	X	
2.5.1	Assenza di grigliati nelle pavimentazioni con interasse $> 2,0$ cm		D.M. 236/89 artt. 4.2.2, 8.2.2	X	
2.6	Intersezioni tra percorso pedonale e carrabile segnalate per non vedenti		D.M. 236/89 artt. 4.2.1		X
2.7	Presenza di panchine				X
2.8	Percorso ampio > 150 cm			X	
2.9	Buona segnaletica per la toponomastica e non vedenti				X
2.10	Presenza attraversamento pedonale sicuro (velocità auto limitata, segnaletica orizzontale e verticale adeguata, illuminazione adeguata)			X	
3 DISLIVELLI					
3.1	Raccordo con sede stradale		D.P.R. 503/96 artt. 5 D.M. 236/89 artt. 4.2.1, 8.2.1	X	
3.2	Dislivelli superati con rampe di pendenza $\leq 5\%$		D.P.R. 503/96 artt. 3 D.M. 236/89 artt. 4.2.1, 8.2.1	X	
3.3	Dislivelli tra marciapiede e zone carrabili adiacenti ≤ 15 cm		D.P.R. 503/96 artt. 5 D.M. 236/89 artt. 4.2.1, 8.2.1	X	
3.4	Eventuali piattaforme salvagente dotate di rampe per consentire l'accesso a persone su carrozzina		D.P.R. 503/96 artt. 6 D.M. 236/89 artt. 4.2.1	X	
3.5	Dotazione di meccanismi per il superamento di dislivelli non superabili da rampe		D.P.R. 503/96 artt. 4		
4 OSTACOLI					
4.1	Arredo disposto in modo da non ridurre il passaggio netto (≥ 90 cm)		D.P.R. 503/96 artt. 9 D.M. 236/89 artt. 4.2.1	X	
4.2	Altezza minima dei percorsi ≥ 210 cm		D.P.R. 503/96 artt. 9 D.M. 236/89 artt. 4.2.1	X	
5 VARIE					
5.1	Delimitazione del percorso pedonale nel caso in cui il percorso pedonale sia a livello della careggiata		D.P.R. 503/96 artt. 5 D.M. 236/89 artt. 8.2.1	X	
5.3	Illuminazione pubblica sufficiente		D.P.R. 503/96 artt. 6	X	


N. scheda	Riferimento luogo	Indirizzo	Foto
V14	Ambito "Strada Provinciale 1"	SP34, tratto di via Brigata Mantova	

GRADI DI ACCESSIBILITÀ		Qualificazione grado di accessibilità			
0,84	A	ACCESSIBILE	NON ACCESSIBILE	NA	0,00 - 0,49
			MEDIAMENTE ACCESSIBILE	MA	0,50 - 0,69
			ACCESSIBILE	A	0,70 - 1,00

0 PT per Valutazione negativa dell'aspetto indagato;

0,5 PT per Aspetto indagato parzialmente negativo;

1 PT per Valutazione positiva dell'aspetto indagato

N. scheda	Riferimento luogo	Indirizzo	Foto
V15	Ambito "Strada Provinciale 2"	SP34, tratto di via Montegrappa	

art.	Punto di verifica	Rif. Normativa	CONFORMITÀ NORMATIVA		
			SI	NO	NOTE

1 PARCHEGGI					
--------------------	--	--	--	--	--

1.1	Parcheggio riservato per persone con disabilità larghezza $\geq 3,20$ m, lunghezza 6 m se in linea	D.P.R. 503/96 artt. 10, 11, 16			
1.2	Segnaletica orizzontale e verticale	D.P.R. 503/96 artt. 20, 149			

2 PERCORSI					
-------------------	--	--	--	--	--

2.1	Percorso pedonale	larghezza minima 90 cm	D.P.R. 503/96 artt. 4, 5 D.M. 236/89 artt. 4.2.1, 8.2.1	X	
2.2		allargamenti per rotazione carrozzina 140 cm x 140 cm	D.P.R. 503/96 artt. 4, 5 D.M. 236/89 artt. 4.2.1, 8.2.1	X	
2.3		pendenza trasversale $< 2\%$	D.M. 236/89 artt. 4.2.1, 8.2.1	X	
2.4		pavimentazione in buono stato e antisdrucciolevole	D.M. 236/89 artt. 4.2.2, 8.2.2	X	
2.5	Percorso privo di gradini/ostacoli a pavimento $h > 2,5$ cm		D.M. 236/89 artt. 4.2.2, 8.2.2		X Raccordo con via Calmetera
2.5.1	Assenza di grigliati nelle pavimentazioni con interasse $> 2,0$ cm		D.M. 236/89 artt. 4.2.2, 8.2.2	X	
2.6	Intersezioni tra percorso pedonale e carrabile segnalate per non vedenti		D.M. 236/89 artt. 4.2.1		X
2.7	Presenza di panchine				X
2.8	Percorso ampio > 150 cm			X	
2.9	Buona segnaletica per la toponomastica e non vedenti				X
2.10	Presenza attraversamento pedonale sicuro (velocità auto limitata, segnaletica orizzontale e verticale adeguata, illuminazione adeguata)			X	

3 DISLIVELLI					
---------------------	--	--	--	--	--

3.1	Raccordo con sede stradale		D.P.R. 503/96 art. 5 D.M. 236/89 artt. 4.2.1, 8.2.1	X	
3.2	Dislivelli superati con rampe di pendenza $\leq 5\%$		D.P.R. 503/96 art. 3 D.M. 236/89 artt. 4.2.1, 8.2.1	X	
3.3	Dislivelli tra marciapiede e zone carrabili adiacenti ≤ 15 cm		D.P.R. 503/96 art. 5 D.M. 236/89 artt. 4.2.1, 8.2.1	X	
3.4	Eventuali piattaforme salvagente dotate di rampe per consentire l'accesso a persone su carrozzina		D.P.R. 503/96 art. 6 D.M. 236/89 artt. 4.2.1	X	
3.5	Dotazione di meccanismi per il superamento di dislivelli non superabili da rampe		D.P.R. 503/96 art. 4		

4 OSTACOLI					
-------------------	--	--	--	--	--


4.1	Arredo disposto in modo da non ridurre il passaggio netto (≥ 90 cm)		D.P.R. 503/96 art. 9 D.M. 236/89 artt. 4.2.1	X	
4.2	Altezza minima dei percorsi ≥ 210 cm		D.P.R. 503/96 art. 9 D.M. 236/89 artt. 4.2.1	X	

5 VARIE					
----------------	--	--	--	--	--

5.1	Delimitazione del percorso pedonale nel caso in cui il percorso pedonale sia a livello della careggiata	D.P.R. 503/96 art. 5 D.M. 236/89 artt. 8.2.1		X	Non delimitato dall'incrocio con via Calmetera al civico 108a
5.3	Illuminazione pubblica sufficiente	D.P.R. 503/96 art. 6		X	Non presente dall'incrocio con via Calmetera al civico 108a

Documentazione fotografica




N. scheda	Riferimento luogo	Indirizzo	Foto
V15	Ambito "Strada Provinciale 2"	SP34, tratto di via Montegrappa	

GRADI DI ACCESSIBILITÀ		Qualificazione grado di accessibilità			
0,71	A	ACCESSIBILE	NON ACCESSIBILE	NA	0,00 - 0,49
			MEDIAMENTE ACCESSIBILE	MA	0,50 - 0,69
			ACCESSIBILE	A	0,70 - 1,00

0 PT per Valutazione negativa dell'aspetto indagato;

0,5 PT per Aspetto indagato parzialmente negativo;

1 PT per Valutazione positiva dell'aspetto indagato

N. scheda	Riferimento luogo	Indirizzo	Foto
V16	Ambito "Via Calmentera 1"	Via Calmentera, dall'incrocio con la SP34 alla rotatoria con Strada del Capitello	

art.	Punto di verifica	Rif. Normativa	CONFORMITÀ NORMATIVA		
			SI	NO	NOTE

1	PARCHEGGI				
----------	------------------	--	--	--	--

1.1	Parcheggio riservato per persone con disabilità larghezza $\geq 3,20$ m, lunghezza 6 m se in linea	D.P.R. 503/96 artt. 10, 11, 16	<input type="checkbox"/>	<input type="checkbox"/>	
1.2	Segnaletica orizzontale e verticale	D.P.R. 503/96 artt. 20, 149	<input type="checkbox"/>	<input type="checkbox"/>	

2	PERCORSI				
----------	-----------------	--	--	--	--

2.1	Percorso pedonale	larghezza minima 90 cm	D.P.R. 503/96 artt. 4, 5 D.M. 236/89 artt. 4.2.1, 8.2.1	X		
2.2		allargamenti per rotazione carrozzina 140 cm x 140 cm	D.P.R. 503/96 artt. 4, 5 D.M. 236/89 artt. 4.2.1, 8.2.1	X		
2.3		pendenza trasversale $< 2\%$	D.M. 236/89 artt. 4.2.1, 8.2.1	X		
2.4		pavimentazione in buono stato e antisdrucciolevole	D.M. 236/89 artt. 4.2.2, 8.2.2	X		
2.5	Percorso privo di gradini/ostacoli a pavimento $h > 2,5$ cm		D.M. 236/89 artt. 4.2.2, 8.2.2	X		
2.5.1	Assenza di grigliati nelle pavimentazioni con interasse $> 2,0$ cm		D.M. 236/89 artt. 4.2.2, 8.2.2	X		
2.6	Intersezioni tra percorso pedonale e carrabile segnalate per non vedenti		D.M. 236/89 artt. 4.2.1		X	
2.7	Presenza di panchine				X	
2.8	Percorso ampio > 150 cm			X		
2.9	Buona segnaletica per la toponomastica e non vedenti				X	
2.10	Presenza attraversamento pedonale sicuro (velocità auto limitata, segnaletica orizzontale e verticale adeguata, illuminazione adeguata)				X	Non presente in corrispondenza della rotatoria con Strada del Capitello

3	DISLIVELLI				
----------	-------------------	--	--	--	--

3.1	Raccordo con sede stradale	D.P.R. 503/96 art. 5 D.M. 236/89 artt. 4.2.1, 8.2.1		X		Mancanti lato civici 86-90
3.2	Dislivelli superati con rampe di pendenza $\leq 5\%$	D.P.R. 503/96 art. 3 D.M. 236/89 artt. 4.2.1, 8.2.1	X			
3.3	Dislivelli tra marciapiede e zone carrabili adiacenti ≤ 15 cm	D.P.R. 503/96 art. 5 D.M. 236/89 artt. 4.2.1, 8.2.1	X			
3.4	Eventuali piattaforme salvagente dotate di rampe per consentire l'accesso a persone su carrozzina	D.P.R. 503/96 art. 6 D.M. 236/89 artt. 4.2.1	<input type="checkbox"/>	<input type="checkbox"/>		
3.5	Dotazione di meccanismi per il superamento di dislivelli non superabili da rampe	D.P.R. 503/96 art. 4	<input type="checkbox"/>	<input type="checkbox"/>		

4	OSTACOLI				
----------	-----------------	--	--	--	--


4.1	Arredo disposto in modo da non ridurre il passaggio netto (≥ 90 cm)	D.P.R. 503/96 art. 9 D.M. 236/89 artt. 4.2.1	X			
4.2	Altezza minima dei percorsi ≥ 210 cm	D.P.R. 503/96 art. 9 D.M. 236/89 artt. 4.2.1	X			

5	VARIE				
----------	--------------	--	--	--	--

5.1	Delimitazione del percorso pedonale nel caso in cui il percorso pedonale sia a livello della careggiata	D.P.R. 503/96 art. 5 D.M. 236/89 artt. 8.2.1	X			
5.3	Illuminazione pubblica sufficiente	D.P.R. 503/96 art. 6	X			

Documentazione fotografica




N. scheda	Riferimento luogo	Indirizzo	Foto
V16	Ambito "Via Calmentera 1"	Via Calmentera, dall'incrocio con la SP34 alla rotatoria con Strada del Capitello	

GRADI DI ACCESSIBILITÀ		Qualificazione grado di accessibilità			
0,79	A	ACCESSIBILE	NON ACCESSIBILE	NA	0,00 - 0,49
			MEDIAMENTE ACCESSIBILE	MA	0,50 - 0,69
			ACCESSIBILE	A	0,70 - 1,00

0 PT per Valutazione negativa dell'aspetto indagato;

0,5 PT per Aspetto indagato parzialmente negativo;

1 PT per Valutazione positiva dell'aspetto indagato

N. scheda	Riferimento luogo	Indirizzo	Foto
V17	Ambito "Via Europa Unita"	Via Europa Unita	

art.	Punto di verifica	Rif. Normativa	CONFORMITÀ NORMATIVA		
			SI	NO	NOTE

1	PARCHEGGI				
----------	------------------	--	--	--	--

1.1	Parcheggio riservato per persone con disabilità larghezza $\geq 3,20$ m, lunghezza 6 m se in linea	D.P.R. 503/96 artt. 10, 11, 16	<input type="checkbox"/>	<input type="checkbox"/>	
1.2	Segnaletica orizzontale e verticale	D.P.R. 503/96 artt. 20, 149	<input type="checkbox"/>	<input type="checkbox"/>	

2	PERCORSI				
----------	-----------------	--	--	--	--

2.1	Percorso pedonale	larghezza minima 90 cm	D.P.R. 503/96 artt. 4, 5 D.M. 236/89 artt. 4.2.1, 8.2.1	X	
2.2		allargamenti per rotazione carrozzina 140 cm x 140 cm	D.P.R. 503/96 artt. 4, 5 D.M. 236/89 artt. 4.2.1, 8.2.1	X	
2.3		pendenza trasversale $< 2\%$	D.M. 236/89 artt. 4.2.1, 8.2.1	X	
2.4		pavimentazione in buono stato e antisdrucciolevole	D.M. 236/89 artt. 4.2.2, 8.2.2	X	
2.5	Percorso privo di gradini/ostacoli a pavimento $h > 2,5$ cm		D.M. 236/89 artt. 4.2.2, 8.2.2	X	
2.5.1	Assenza di grigliati nelle pavimentazioni con interasse $> 2,0$ cm		D.M. 236/89 artt. 4.2.2, 8.2.2	X	
2.6	Intersezioni tra percorso pedonale e carrabile segnalate per non vedenti		D.M. 236/89 artt. 4.2.1		X
2.7	Presenza di panchine				X
2.8	Percorso ampio > 150 cm			X	
2.9	Buona segnaletica per la toponomastica e non vedenti				X
2.10	Presenza attraversamento pedonale sicuro (velocità auto limitata, segnaletica orizzontale e verticale adeguata, illuminazione adeguata)			X	

3	DISLIVELLI				
----------	-------------------	--	--	--	--


3.1	Raccordo con sede stradale		D.P.R. 503/96 art. 5 D.M. 236/89 artt. 4.2.1, 8.2.1	X	
3.2	Dislivelli superati con rampe di pendenza $\leq 5\%$		D.P.R. 503/96 art. 3 D.M. 236/89 artt. 4.2.1, 8.2.1	X	
3.3	Dislivelli tra marciapiede e zone carrabili adiacenti ≤ 15 cm		D.P.R. 503/96 art. 5 D.M. 236/89 artt. 4.2.1, 8.2.1	X	
3.4	Eventuali piattaforme salvagente dotate di rampe per consentire l'accesso a persone su carrozzina		D.P.R. 503/96 art. 6 D.M. 236/89 artt. 4.2.1	<input type="checkbox"/>	<input type="checkbox"/>
3.5	Dotazione di meccanismi per il superamento di dislivelli non superabili da rampe		D.P.R. 503/96 art. 4	<input type="checkbox"/>	<input type="checkbox"/>

4	OSTACOLI				
----------	-----------------	--	--	--	--

4.1	Arredo disposto in modo da non ridurre il passaggio netto (≥ 90 cm)		D.P.R. 503/96 art. 9 D.M. 236/89 artt. 4.2.1	X	
4.2	Altezza minima dei percorsi ≥ 210 cm		D.P.R. 503/96 art. 9 D.M. 236/89 artt. 4.2.1	X	

5	VARIE				
----------	--------------	--	--	--	--

5.1	Delimitazione del percorso pedonale nel caso in cui il percorso pedonale sia a livello della careggiata		D.P.R. 503/96 art. 5 D.M. 236/89 artt. 8.2.1	X	
5.3	Illuminazione pubblica sufficiente		D.P.R. 503/96 art. 6	X	


N. scheda	Riferimento luogo	Indirizzo	Foto
V17	Ambito "Via Europa Unita"	Via Europa Unita	

GRADI DI ACCESSIBILITÀ		Qualificazione grado di accessibilità			
0,83	A	ACCESSIBILE	NON ACCESSIBILE	NA	0,00 - 0,49
			MEDIAMENTE ACCESSIBILE	MA	0,50 - 0,69
			ACCESSIBILE	A	0,70 - 1,00


0 PT per Valutazione negativa dell'aspetto indagato;

0,5 PT per Aspetto indagato parzialmente negativo;

1 PT per Valutazione positiva dell'aspetto indagato

N. scheda	Riferimento luogo	Indirizzo	Foto
V18	Ambito "Via Campagnola"	Via Montegrappa, via Campagnola e via Vidor dalla rotatoria con la SP34 a Piazza Albertini	

art.	Punto di verifica	Rif. Normativa	CONFORMITÀ NORMATIVA		
			SI	NO	NOTE
1 PARCHEGGI					
1.1	Parcheggio riservato per persone con disabilità larghezza $\geq 3,20$ m, lunghezza 6 m se in linea	D.P.R. 503/96 artt. 10, 11, 16			
1.2	Segnaletica orizzontale e verticale	D.P.R. 503/96 artt. 20, 149			
2 PERCORSI					
2.1	Percorso pedonale	larghezza minima 90 cm	D.P.R. 503/96 artt. 4, 5 D.M. 236/89 artt. 4.2.1, 8.2.1	X	Non presente all'altezza del civico 118
2.2		allargamenti per rotazione carrozzina 140 cm x 140 cm	D.P.R. 503/96 artt. 4, 5 D.M. 236/89 artt. 4.2.1, 8.2.1	X	
2.3		pendenza trasversale $< 2\%$	D.M. 236/89 artt. 4.2.1, 8.2.1	X	
2.4		pavimentazione in buono stato e antisdrucciolevole	D.M. 236/89 artt. 4.2.2, 8.2.2	X	
2.5	Percorso privo di gradini/ostacoli a pavimento $h > 2,5$ cm		D.M. 236/89 artt. 4.2.2, 8.2.2	X	
2.5.1	Assenza di grigliati nelle pavimentazioni con interasse $> 2,0$ cm		D.M. 236/89 artt. 4.2.2, 8.2.2	X	
2.6	Intersezioni tra percorso pedonale e carrabile segnalate per non vedenti		D.M. 236/89 artt. 4.2.1		X
2.7	Presenza di panchine				X
2.8	Percorso ampio > 150 cm			X	
2.9	Buona segnaletica per la toponomastica e non vedenti				X
2.10	Presenza attraversamento pedonale sicuro (velocità auto limitata, segnaletica orizzontale e verticale adeguata, illuminazione adeguata)				X Non presente in corrispondenza dell'incrocio di via Montegrappa all'altezza del civico 118
3 DISLIVELLI					
3.1	Raccordo con sede stradale	D.P.R. 503/96 art. 5 D.M. 236/89 artt. 4.2.1, 8.2.1		X	Non presente in corrispondenza dell'incrocio di via Montegrappa all'altezza del civico 118 e posti auto civico 112
3.2	Dislivelli superati con rampe di pendenza $\leq 5\%$	D.P.R. 503/96 art. 3 D.M. 236/89 artt. 4.2.1, 8.2.1	X		
3.3	Dislivelli tra marciapiede e zone carrabili adiacenti ≤ 15 cm	D.P.R. 503/96 art. 5 D.M. 236/89 artt. 4.2.1, 8.2.1	X		
3.4	Eventuali piattaforme salvagente dotate di rampe per consentire l'accesso a persone su carrozzina	D.P.R. 503/96 art. 6 D.M. 236/89 artt. 4.2.1			
3.5	Dotazione di meccanismi per il superamento di dislivelli non superabili da rampe	D.P.R. 503/96 art. 4			
4 OSTACOLI					
4.1	Arredo disposto in modo da non ridurre il passaggio netto (≥ 90 cm)	D.P.R. 503/96 art. 9 D.M. 236/89 artt. 4.2.1	X		
4.2	Altezza minima dei percorsi ≥ 210 cm	D.P.R. 503/96 art. 9 D.M. 236/89 artt. 4.2.1	X		
5 VARIE					
5.1	Delimitazione del percorso pedonale nel caso in cui il percorso pedonale sia a livello della careggiata	D.P.R. 503/96 art. 5 D.M. 236/89 artt. 8.2.1		X	Mancante nel piazzale di Via Vidor 1
5.3	Illuminazione pubblica sufficiente	D.P.R. 503/96 art. 6	X		


N. scheda	Riferimento luogo	Indirizzo	Foto
V18	Ambito "Via Campagnola"	Via Montegrappa, via Campagnola e via Vidor dalla rotatoria con la SP34 a Piazza Albertini	

GRADI DI ACCESSIBILITÀ		Qualificazione grado di accessibilità			
0,70	A	ACCESSIBILE	NON ACCESSIBILE	NA	0,00 - 0,49
			MEDIAMENTE ACCESSIBILE	MA	0,50 - 0,69
			ACCESSIBILE	A	0,70 - 1,00

0 PT per Valutazione negativa dell'aspetto indagato;

0,5 PT per Aspetto indagato parzialmente negativo;


1 PT per Valutazione positiva dell'aspetto indagato

N. scheda	Riferimento luogo	Indirizzo	Foto
V19	Ambito "via Calmentera 2"	Via Calmentera, dalla rotatoria con Strada del Capitello a Piazza Albertini	

art.	Punto di verifica	Rif. Normativa	CONFORMITÀ NORMATIVA		NOTE
			SI	NO	
1 PARCHEGGI					
1.1	Parcheggio riservato per persone con disabilità larghezza $\geq 3,20$ m, lunghezza 6 m se in linea	D.P.R. 503/96 artt. 10, 11, 16			
1.2	Segnaletica orizzontale e verticale	D.P.R. 503/96 artt. 20, 149			
2 PERCORSI					
2.1	Percorso pedonale	larghezza minima 90 cm	D.P.R. 503/96 artt. 4, 5 D.M. 236/89 artt. 4.2.1, 8.2.1	X	Restringimento civici 1, 5, 9
2.2		allargamenti per rotazione carrozzina 140 cm x 140 cm	D.P.R. 503/96 artt. 4, 5 D.M. 236/89 artt. 4.2.1, 8.2.1	X	
2.3		pendenza trasversale $< 2\%$	D.M. 236/89 artt. 4.2.1, 8.2.1	X	
2.4		pavimentazione in buono stato e antisdrucciolevole	D.M. 236/89 artt. 4.2.2, 8.2.2	X	
2.5	Percorso privo di gradini/ostacoli a pavimento $h > 2,5$ cm		D.M. 236/89 artt. 4.2.2, 8.2.2	X	
2.5.1	Assenza di grigliati nelle pavimentazioni con interasse $> 2,0$ cm		D.M. 236/89 artt. 4.2.2, 8.2.2	X	
2.6	Intersezioni tra percorso pedonale e carrabile segnalate per non vedenti		D.M. 236/89 artt. 4.2.1	X	
2.7	Presenza di panchine			X	
2.8	Percorso ampio > 150 cm			X	
2.9	Buona segnaletica per la toponomastica e non vedenti			X	
2.10	Presenza attraversamento pedonale sicuro (velocità auto limitata, segnaletica orizzontale e verticale adeguata, illuminazione adeguata)			X	Non presenti su incrocio con via Kennedy e rotatoria con Strada del Capitello
3 DISLIVELLI					
3.1	Raccordo con sede stradale	D.P.R. 503/96 artt. 5 D.M. 236/89 artt. 4.2.1, 8.2.1		X	Raccordo su incrocio con via Kennedy
3.2	Dislivelli superati con rampe di pendenza $\leq 5\%$	D.P.R. 503/96 artt. 3 D.M. 236/89 artt. 4.2.1, 8.2.1	X		
3.3	Dislivelli tra marciapiede e zone carrabili adiacenti ≤ 15 cm	D.P.R. 503/96 artt. 5 D.M. 236/89 artt. 4.2.1, 8.2.1	X		
3.4	Eventuali piattaforme salvagente dotate di rampe per consentire l'accesso a persone su carrozzina	D.P.R. 503/96 artt. 6 D.M. 236/89 artt. 4.2.1			
3.5	Dotazione di meccanismi per il superamento di dislivelli non superabili da rampe	D.P.R. 503/96 artt. 4			
4 OSTACOLI					
4.1	Arredo disposto in modo da non ridurre il passaggio netto (≥ 90 cm)	D.P.R. 503/96 artt. 9 D.M. 236/89 artt. 4.2.1	X		
4.2	Altezza minima dei percorsi ≥ 210 cm	D.P.R. 503/96 artt. 9 D.M. 236/89 artt. 4.2.1	X		
5 VARIE					
5.1	Delimitazione del percorso pedonale nel caso in cui il percorso pedonale sia a livello della careggiata	D.P.R. 503/96 artt. 5 D.M. 236/89 artt. 8.2.1	X		
5.3	Illuminazione pubblica sufficiente	D.P.R. 503/96 artt. 6	X		

Documentazione fotografica




N. scheda	Riferimento luogo	Indirizzo	Foto
V19	Ambito "via Calmentera 2"	Via Calmentera, dalla rotatoria con Strada del Capitello a Piazza Albertini	

GRADI DI ACCESSIBILITÀ		Qualificazione grado di accessibilità	
0,61	MA	MEDIAMENTE ACCESSIBILE	
		NON ACCESSIBILE	NA 0,00 - 0,49
		MEDIAMENTE ACCESSIBILE	MA 0,50 - 0,69
		ACCESSIBILE	A 0,70 - 1,00

0 PT per Valutazione negativa dell'aspetto indagato;

0,5 PT per Aspetto indagato parzialmente negativo;

1 PT per Valutazione positiva dell'aspetto indagato

N. scheda	Riferimento luogo	Indirizzo	Foto
V20	Ambito "Piazza Albertini"	Piazza Albertini	

art.	Punto di verifica	Rif. Normativa	CONFORMITÀ NORMATIVA		
			SI	NO	NOTE

1	PARCHEGGI				
----------	------------------	--	--	--	--

1.1	Parceggio riservato per persone con disabilità larghezza $\geq 3,20$ m, lunghezza 6 m se in linea	D.P.R. 503/96 artt. 10, 11, 16	X		
1.2	Segnaletica orizzontale e verticale	D.P.R. 503/96 artt. 20, 149	X		

2	PERCORSI				
----------	-----------------	--	--	--	--

2.1	Percorso pedonale	larghezza minima 90 cm	D.P.R. 503/96 artt. 4, 5 D.M. 236/89 artt. 4.2.1, 8.2.1		X	Restringimento angolo civico 1
2.2		allargamenti per rotazione carrozzina 140 cm x 140 cm	D.P.R. 503/96 artt. 4, 5 D.M. 236/89 artt. 4.2.1, 8.2.1	X		
2.3		pendenza trasversale $< 2\%$	D.M. 236/89 artt. 4.2.1, 8.2.1	X		
2.4		pavimentazione in buono stato e antisdrucciolevole	D.M. 236/89 artt. 4.2.2, 8.2.2	X		
2.5	Percorso privo di gradini/ostacoli a pavimento h $> 2,5$ cm		D.M. 236/89 artt. 4.2.2, 8.2.2	X		
2.5.1	Assenza di grigliati nelle pavimentazioni con interasse $> 2,0$ cm		D.M. 236/89 artt. 4.2.2, 8.2.2	X		
2.6	Intersezioni tra percorso pedonale e carrabile segnalate per non vedenti		D.M. 236/89 artt. 4.2.1		X	
2.7	Presenza di panchine			X		
2.8	Percorso ampio > 150 cm			X		
2.9	Buona segnaletica per la toponomastica e non vedenti				X	
2.10	Presenza attraversamento pedonale sicuro (velocità auto limitata, segnaletica orizzontale e verticale adeguata, illuminazione adeguata)			X		

3	DISLIVELLI				
----------	-------------------	--	--	--	--

3.1	Raccordo con sede stradale	D.P.R. 503/96 art. 5 D.M. 236/89 artt. 4.2.1, 8.2.1	X			Consigliato raccordo con via Calmentera altezza civico 1
3.2	Dislivelli superati con rampe di pendenza $\leq 5\%$	D.P.R. 503/96 art. 3 D.M. 236/89 artt. 4.2.1, 8.2.1	X			
3.3	Dislivelli tra marciapiede e zone carrabili adiacenti ≤ 15 cm	D.P.R. 503/96 art. 5 D.M. 236/89 artt. 4.2.1, 8.2.1	X			
3.4	Eventuali piattaforme salvagente dotate di rampe per consentire l'accesso a persone su carrozzina	D.P.R. 503/96 art. 6 D.M. 236/89 artt. 4.2.1				
3.5	Dotazione di meccanismi per il superamento di dislivelli non superabili da rampe	D.P.R. 503/96 art. 4				

4	OSTACOLI				
----------	-----------------	--	--	--	--


4.1	Arredo disposto in modo da non ridurre il passaggio netto (≥ 90 cm)	D.P.R. 503/96 art. 9 D.M. 236/89 artt. 4.2.1	X			
4.2	Altezza minima dei percorsi ≥ 210 cm	D.P.R. 503/96 art. 9 D.M. 236/89 artt. 4.2.1	X			

5	VARIE				
----------	--------------	--	--	--	--

5.1	Delimitazione del percorso pedonale nel caso in cui il percorso pedonale sia a livello della careggiata	D.P.R. 503/96 art. 5 D.M. 236/89 artt. 8.2.1				
5.3	Illuminazione pubblica sufficiente	D.P.R. 503/96 art. 6	X			

Documentazione fotografica




N. scheda	Riferimento luogo	Indirizzo	Foto
V20	Ambito "Piazza Albertini"	Piazza Albertini	

GRADI DI ACCESSIBILITÀ		Qualificazione grado di accessibilità			
0,84	A	ACCESSIBILE	NON ACCESSIBILE	NA	0,00 - 0,49
			MEDIAMENTE ACCESSIBILE	MA	0,50 - 0,69
			ACCESSIBILE	A	0,70 - 1,00

0 PT per Valutazione negativa dell'aspetto indagato;

0,5 PT per Aspetto indagato parzialmente negativo;

1 PT per Valutazione positiva dell'aspetto indagato


N. scheda	Riferimento luogo	Indirizzo	Foto
V21	Ambito "via Raboso"	Via Raboso, da Piazza Albertini a Piazzale degli Alpini	

art.	Punto di verifica	Rif. Normativa	CONFORMITÀ NORMATIVA		NOTE	
			SI	NO		
1 PARCHEGGI						
1.1	Parcheggio riservato per persone con disabilità larghezza $\geq 3,20$ m, lunghezza 6 m se in linea	D.P.R. 503/96 artt. 10, 11, 16		X		
1.2	Segnaletica orizzontale e verticale	D.P.R. 503/96 artt. 20, 149		X		
2 PERCORSI						
2.1	Percorso pedonale	larghezza minima 90 cm	D.P.R. 503/96 artt. 4, 5 D.M. 236/89 artt. 4.2.1, 8.2.1		X	Restringimento ingresso civici 21, 23
2.2		allargamenti per rotazione carrozzina 140 cm x 140 cm	D.P.R. 503/96 artt. 4, 5 D.M. 236/89 artt. 4.2.1, 8.2.1	X		
2.3		pendenza trasversale $< 2\%$	D.M. 236/89 artt. 4.2.1, 8.2.1	X		
2.4		pavimentazione in buono stato e antisdrucciolevole	D.M. 236/89 artt. 4.2.2, 8.2.2	X		
2.5	Percorso privo di gradini/ostacoli a pavimento $h > 2,5$ cm		D.M. 236/89 artt. 4.2.2, 8.2.2		X	Raccordi marciapiedi
2.5.1	Assenza di grigliati nelle pavimentazioni con interasse $> 2,0$ cm		D.M. 236/89 artt. 4.2.2, 8.2.2	X		
2.6	Intersezioni tra percorso pedonale e carrabile segnalate per non vedenti		D.M. 236/89 artt. 4.2.1		X	
2.7	Presenza di panchine			X		
2.8	Percorso ampio > 150 cm				X	
2.9	Buona segnaletica per la toponomastica e non vedenti				X	
2.10	Presenza attraversamento pedonale sicuro (velocità auto limitata, segnaletica orizzontale e verticale adeguata, illuminazione adeguata)			X		Consigliato su via Papa Giovanni XXIII in corrispondenza del percorso del parco Don Angelo Frare
3 DISLIVELLI						
3.1	Raccordo con sede stradale		D.P.R. 503/96 art. 5 D.M. 236/89 artt. 4.2.1, 8.2.1		X	Non presente lato sx civico 7, 19, 21, 23, 25
3.2	Dislivelli superati con rampe di pendenza $\leq 5\%$		D.P.R. 503/96 art. 3 D.M. 236/89 artt. 4.2.1, 8.2.1		X	Manca raccordo su via Papa Giovanni XXIII
3.3	Dislivelli tra marciapiede e zone carrabili adiacenti ≤ 15 cm		D.P.R. 503/96 art. 5 D.M. 236/89 artt. 4.2.1, 8.2.1		X	Marciapiedi su via Papa Giovanni XXIII h = 17 cm
3.4	Eventuali piattaforme salvagente dotate di rampe per consentire l'accesso a persone su carrozzina		D.P.R. 503/96 art. 6 D.M. 236/89 artt. 4.2.1			
3.5	Dotazione di meccanismi per il superamento di dislivelli non superabili da rampe		D.P.R. 503/96 art. 4			
4 OSTACOLI						
4.1	Arredo disposto in modo da non ridurre il passaggio netto (≥ 90 cm)		D.P.R. 503/96 art. 9 D.M. 236/89 artt. 4.2.1		X	Presenza pali enel e pali segnaletica stradale
4.2	Altezza minima dei percorsi ≥ 210 cm		D.P.R. 503/96 art. 9 D.M. 236/89 artt. 4.2.1	X		
5 VARIE						
5.1	Delimitazione del percorso pedonale nel caso in cui il percorso pedonale sia a livello della careggiata		D.P.R. 503/96 art. 5 D.M. 236/89 artt. 8.2.1			
5.3	Illuminazione pubblica sufficiente		D.P.R. 503/96 art. 6	X		

Documentazione fotografica






N. scheda	Riferimento luogo	Indirizzo	Foto
V21	Ambito "via Raboso"	Via Raboso, da Piazza Albertini a Piazzale degli Alpini	

GRADI DI ACCESSIBILITÀ		Qualificazione grado di accessibilità			
0,42	NA	NON ACCESSIBILE	NON ACCESSIBILE	NA	0,00 - 0,49
			MEDIAMENTE ACCESSIBILE	MA	0,50 - 0,69
			ACCESSIBILE	A	0,70 - 1,00

0 PT per Valutazione negativa dell'aspetto indagato;

0,5 PT per Aspetto indagato parzialmente negativo;

1 PT per Valutazione positiva dell'aspetto indagato


N. scheda	Riferimento luogo	Indirizzo	Foto
V22	Ambito "via Zalamena"	Via Zalamena, via Chiesa fino a Parco Caduti nei Lager e via Papa Giovanni XXIII	

art.	Punto di verifica	Rif. Normativa	CONFORMITÀ NORMATIVA		
			SI	NO	NOTE
1 PARCHEGGI					
1.1	Parcheggio riservato per persone con disabilità larghezza $\geq 3,20$ m, lunghezza 6 m se in linea	D.P.R. 503/96 artt. 10, 11, 16		X	
1.2	Segnaletica orizzontale e verticale	D.P.R. 503/96 artt. 20, 149		X	
2 PERCORSI					
2.1	Percorso pedonale	larghezza minima 90 cm	D.P.R. 503/96 artt. 4, 5 D.M. 236/89 artt. 4.2.1, 8.2.1		X Marciapiedi via Zalamena < 90 cm da piazza Albertini lato dx fino al civico 8, lato sx fino al civico 39
2.2		allargamenti per rotazione carrozzina 140 cm x 140 cm	D.P.R. 503/96 artt. 4, 5 D.M. 236/89 artt. 4.2.1, 8.2.1		X
2.3		pendenza trasversale < 2%	D.M. 236/89 artt. 4.2.1, 8.2.1	X	
2.4		pavimentazione in buono stato e antisdrucciolevole	D.M. 236/89 artt. 4.2.2, 8.2.2	X	
2.5	Percorso privo di gradini/ostacoli a pavimento h > 2,5 cm		D.M. 236/89 artt. 4.2.2, 8.2.2		X Raccordi marciapiede via Zalamena
2.5.1	Assenza di grigliati nelle pavimentazioni con interasse > 2,0 cm		D.M. 236/89 artt. 4.2.2, 8.2.2	X	
2.6	Intersezioni tra percorso pedonale e carrabile segnalate per non vedenti		D.M. 236/89 artt. 4.2.1		X
2.7	Presenza di panchine				X
2.8	Percorso ampio > 150 cm				X Solo fronte Centro Infanzia e fronte Parco Caduti nei Lager
2.9	Buona segnaletica per la toponomastica e non vedenti				X
2.10	Presenza attraversamento pedonale sicuro (velocità auto limitata, segnaletica orizzontale e verticale adeguata, illuminazione adeguata)				X
3 DISLIVELLI					
3.1	Raccordo con sede stradale	D.P.R. 503/96 art. 5 D.M. 236/89 artt. 4.2.1, 8.2.1		X	Marciapiedi non raccordati
3.2	Dislivelli superati con rampe di pendenza $\leq 5\%$	D.P.R. 503/96 art. 3 D.M. 236/89 artt. 4.2.1, 8.2.1	X		
3.3	Dislivelli tra marciapiede e zone carrabili adiacenti ≤ 15 cm	D.P.R. 503/96 art. 5 D.M. 236/89 artt. 4.2.1, 8.2.1		X	h marciapiedi = 17 cm
3.4	Eventuali piattaforme salvagente dotate di rampe per consentire l'accesso a persone su carrozzina	D.P.R. 503/96 art. 6 D.M. 236/89 artt. 4.2.1			
3.5	Dotazione di meccanismi per il superamento di dislivelli non superabili da rampe	D.P.R. 503/96 art. 4			
4 OSTACOLI					
4.1	Arredo disposto in modo da non ridurre il passaggio netto (≥ 90 cm)	D.P.R. 503/96 art. 9 D.M. 236/89 artt. 4.2.1		X	
4.2	Altezza minima dei percorsi ≥ 210 cm	D.P.R. 503/96 art. 9 D.M. 236/89 artt. 4.2.1		X	
5 VARIE					
5.1	Delimitazione del percorso pedonale nel caso in cui il percorso pedonale sia a livello della carreggiata	D.P.R. 503/96 art. 5 D.M. 236/89 artt. 8.2.1			
5.3	Illuminazione pubblica sufficiente	D.P.R. 503/96 art. 6		X	

Documentazione fotografica





N. scheda	Riferimento luogo	Indirizzo	Foto
V22	Ambito "via Zalamena"	Via Zalamena, via Chiesa fino a Parco Caduti nei Lager e via Papa Giovanni XXIII	

GRADI DI ACCESSIBILITÀ		Qualificazione grado di accessibilità	
0,41	NA	NON ACCESSIBILE	NA 0,00 - 0,49
		MEDIAMENTE ACCESSIBILE	MA 0,50 - 0,69
		ACCESSIBILE	A 0,70 - 1,00
NON ACCESSIBILE			

0 PT per Valutazione negativa dell'aspetto indagato;

0,5 PT per Aspetto indagato parzialmente negativo;

1 PT per Valutazione positiva dell'aspetto indagato