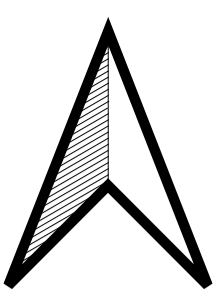
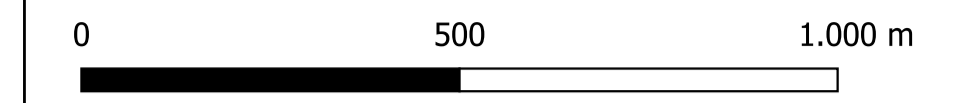


LEGENDA



Limiti amministrativi

- Limiti amministrativi Comune di Moriago della Battaglia
- Limiti comuni

Rete idrografica maggiore

- Idrografia maggiore (Consorzio Piave)
- Idrografia maggiore tobinato (Consorzio Piave)
- Idrografia maggiore (Genio Civile)

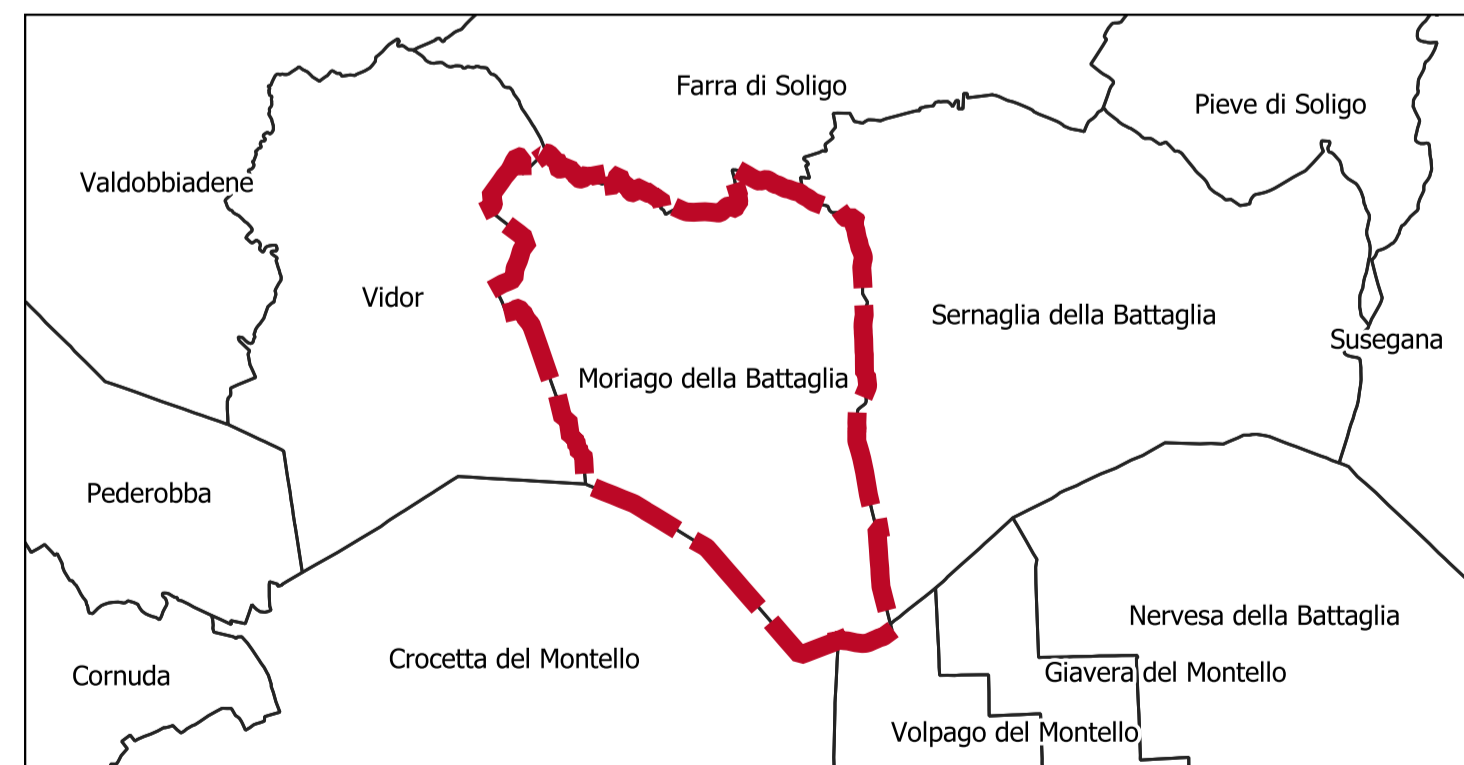
Sottobacini idrografici

- SB1 - Raboso-Rosper
- SB2 - La Roggia
- SB3 - Piave


 Regione Veneto
 Provincia di Treviso
 Comune di MORIAGO DELLA BATTAGLIA

P.C.A. - Piano Comunale delle Acque

TAV06A	Carta dei sottobacini - Corografia su ortofoto
scala 1:10.000	



PROGETTO ED ELABORAZIONE DEL PIANO
 Studio S.IN.TE.SI. di Ing. Stefano Zorba
 Progettista: Ing. Stefano Zorba
 Collaboratore Tecnico: Dott. Luca Paier


	DATA	MOTIVO DELLA REVISIONE	REDATTO	VERIFICATO	APPROVATO
00	06/2023	Prima emissione	LP	SZ	SZ


 Sede operativa: Via Guglielmo Marconi, 3. 31047 Ponte di Piave TV
 Sede legale: Via Brigata Fratelli Fontanot, 58 - 34079 Staranzano (GO)
 Tel.: +39 3478613797
 Sito: www.sintesisoluzioni.it
 Email: info@sintesisoluzioni.it

Il presente documento, elaborato per l'Amministrazione comunale di Moriago della Battaglia, non può essere riprodotto o comunicato a terzi senza preventiva autorizzazione scritta.

Comune di Moriago d. Batt. proc. n. 0005513 del 28-06-2023 arrivo, cat. 6 c.1.