
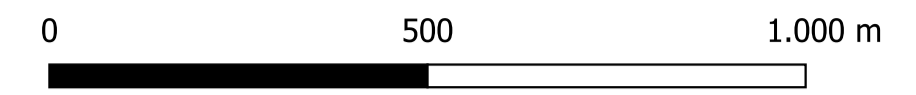


# LEGENDA



## Limiti amministrativi

- Limiti amministrativi Comune di Moriago della Battaglia
- Limiti comuni

## Rete idrografica maggiore

- Idrografia maggiore (Consorzio Piave)
- Idrografia maggiore tombinato (Consorzio Piave)
- Idrografia maggiore (Genio Civile)

## Piano Gestione Rischio Alluvioni - P.G.R.A.

- Zone di attenzione (AA)
- Area fluviale (F)
- Pericolosità idraulica moderata (P1)
- Pericolosità idraulica media (P2)
- Pericolosità idraulica elevata (P3A)
- Pericolosità idraulica elevata (P3B)

Regione Veneto  
 Provincia di Treviso  
 Comune di MORIAGO DELLA BATTAGLIA

## P.C.A. - Piano Comunale delle Acque

TAV09	Carta della pericolosità idraulica
scala 1:10.000	

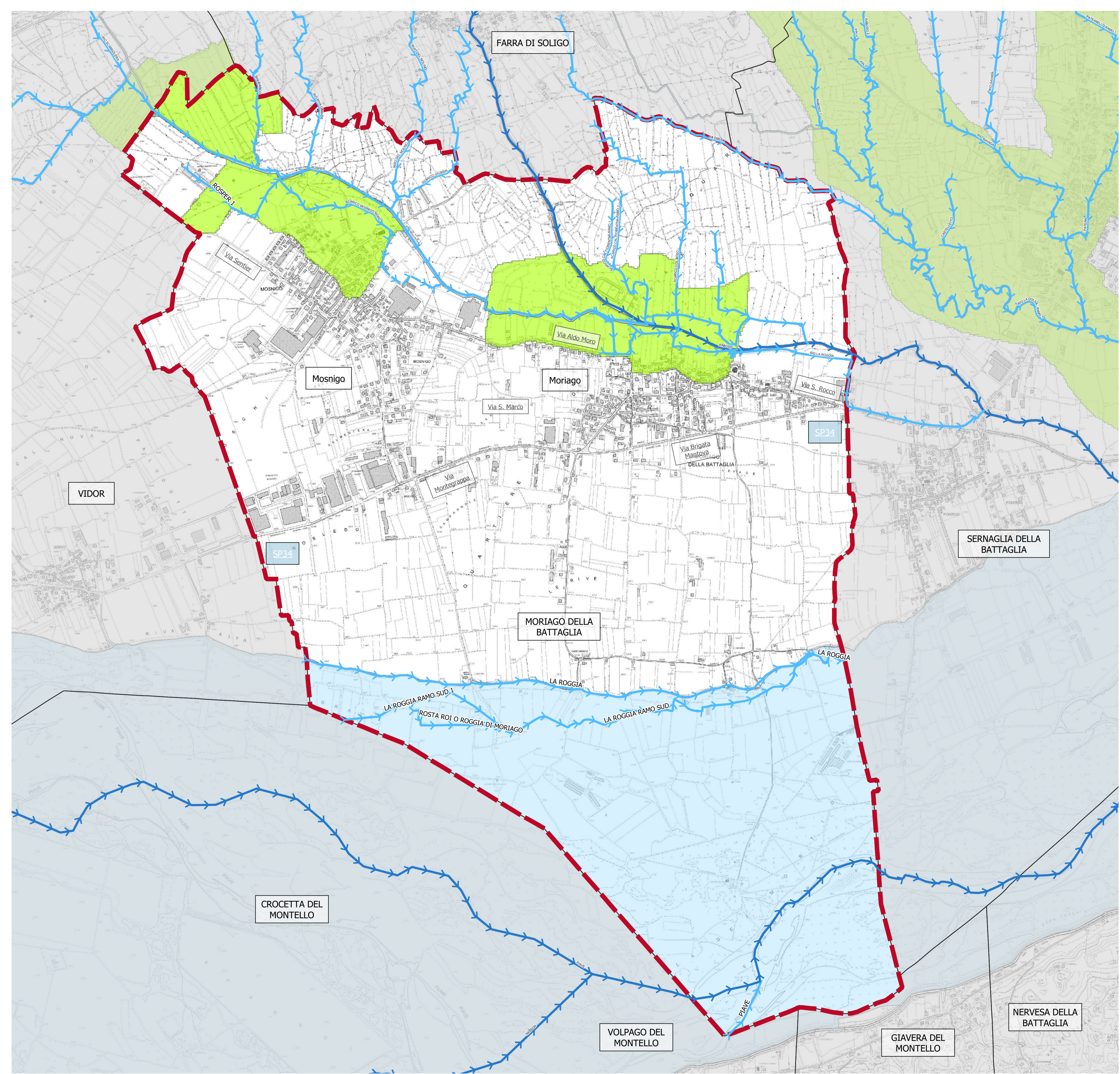


**PROGETTO ED ELABORAZIONE DEL PIANO**  
 Studio S.IN.TE.SI. di Ing. Stefano Zorba  
 Progettista: Ing. Stefano Zorba  
 Collaboratore Tecnico: Dott. Luca Paier

DATA	MOTIVO DELLA REVISIONE	REDATTO	VERIFICATO	APPROVATO
00 06/2023	Prima emissione	LP	SZ	SZ

**Studio S.IN.TE.SI.**  
 Sede operativa: Via Guglielmo Marconi, 3, 31047 Ponte di Piave TV  
 Sede legale: Via Brigata Fratelli Fontanot, 58 - 34079 Staranzano (GO)  
 Tel.: +39 3478613797  
 Sito: [www.sintesisoluzioni.it](http://www.sintesisoluzioni.it)  
 Email: [info@sintesisoluzioni.it](mailto:info@sintesisoluzioni.it)

Il presente documento, elaborato per l'Amministrazione comunale di Moriago della Battaglia, non può essere riprodotto o comunicato a terzi senza preventiva autorizzazione scritta.



Comune di Moriago d. Batt., proc. n. 0005513 del 28-06-2023 arrivo, cat. 6 e 01.1