
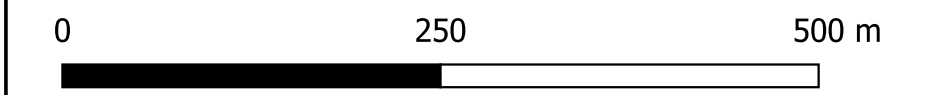


LEGENDA



Limiti amministrativi

- Limiti amministrativi Comune di Moriago della Battaglia
- Limiti comuni

Rete idrografica maggiore

- Idrografia maggiore (Consorzio Piave)
- Idrografia maggiore tombinato (Consorzio Piave)
- Idrografia maggiore (Genio Civile)

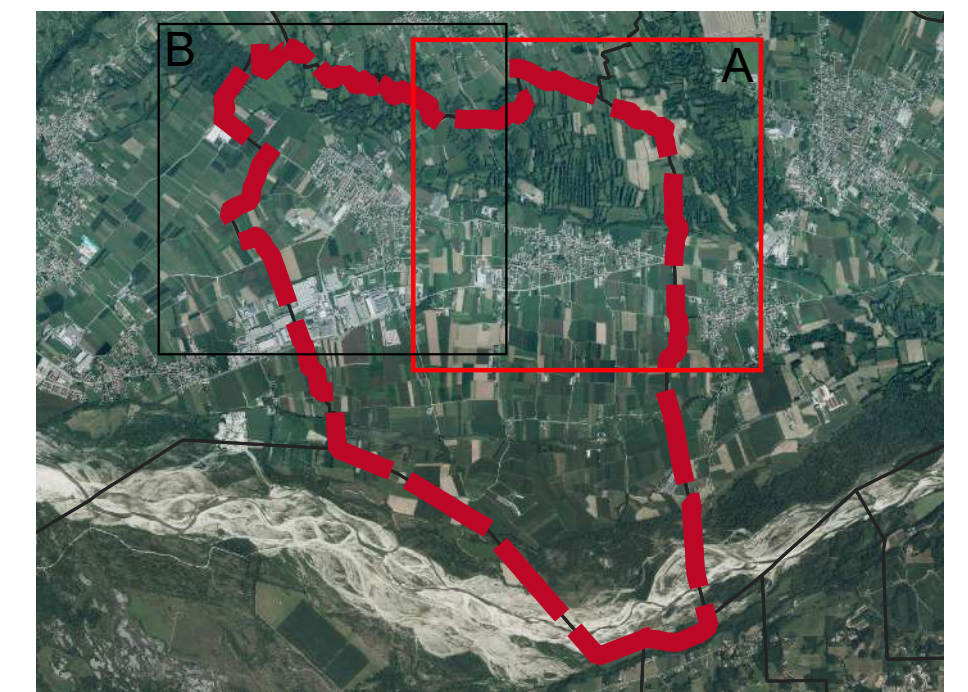
Rete idrografica minore

- Capofosso a cielo aperto [codice tratto - C]
- Capofosso tombinato [codice tratto - C]
- Fosso a cielo aperto [codice tratto - F]
- Fosso tombinato [codice tratto - F]
- Vasca di laminazione

Fognatura

- Rete di fognatura bianca [codice tratto - FB, diametro (cm)]
- Rete di fognatura mista [codice tratto - FM, diametro (cm)]

QUADRANTE TERRITORIALE



Regione Veneto
 Provincia di Treviso
 Comune di MORIAGO DELLA BATTAGLIA

P.C.A. - Piano Comunale delle Acque

TAV01A

Carta della rete idrografica e della rete di fognatura - Planimetria su ortofoto - Moriago

scala 1:5.000



PROGETTO ED ELABORAZIONE DEL PIANO

Studio S.IN.TE.SI. di Ing. Stefano Zorba

Progettista
 Ing. Stefano Zorba

Stefano Zorba

Collaboratore Tecnico
 Dott. Luca Paier



DATA	MOTIVO DELLA REVISIONE	REDATTO	VERIFICATO	APPROVATO
00 06/2023	Prima emissione	LP	SZ	SZ



Sede operativa: Via Guglielmo Marconi, 3, 31047 Ponte di Piave TV
 Sede legale: Via Brigata Fratelli Fontanot, 58 - 34079 Staranzano (GO)
 Tel.: +39 3478613797
 Sito: www.sintesisoluzioni.it
 Email: info@sintesisoluzioni.it