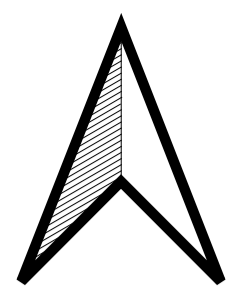
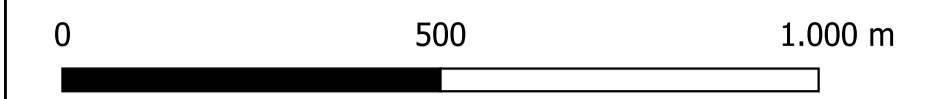


LEGENDA



Limiti amministrativi

- - - Limiti amministrativi Comune di Moriago della Battaglia
- Limiti comuni

Rete idrografica maggiore

- Idrografia maggiore (Consorzio Piave)
- Idrografia maggiore tombinato (Consorzio Piave)
- Idrografia maggiore (Genio Civile)

Gestore rete idrografica minore

- Privato
- Comune
- Provincia

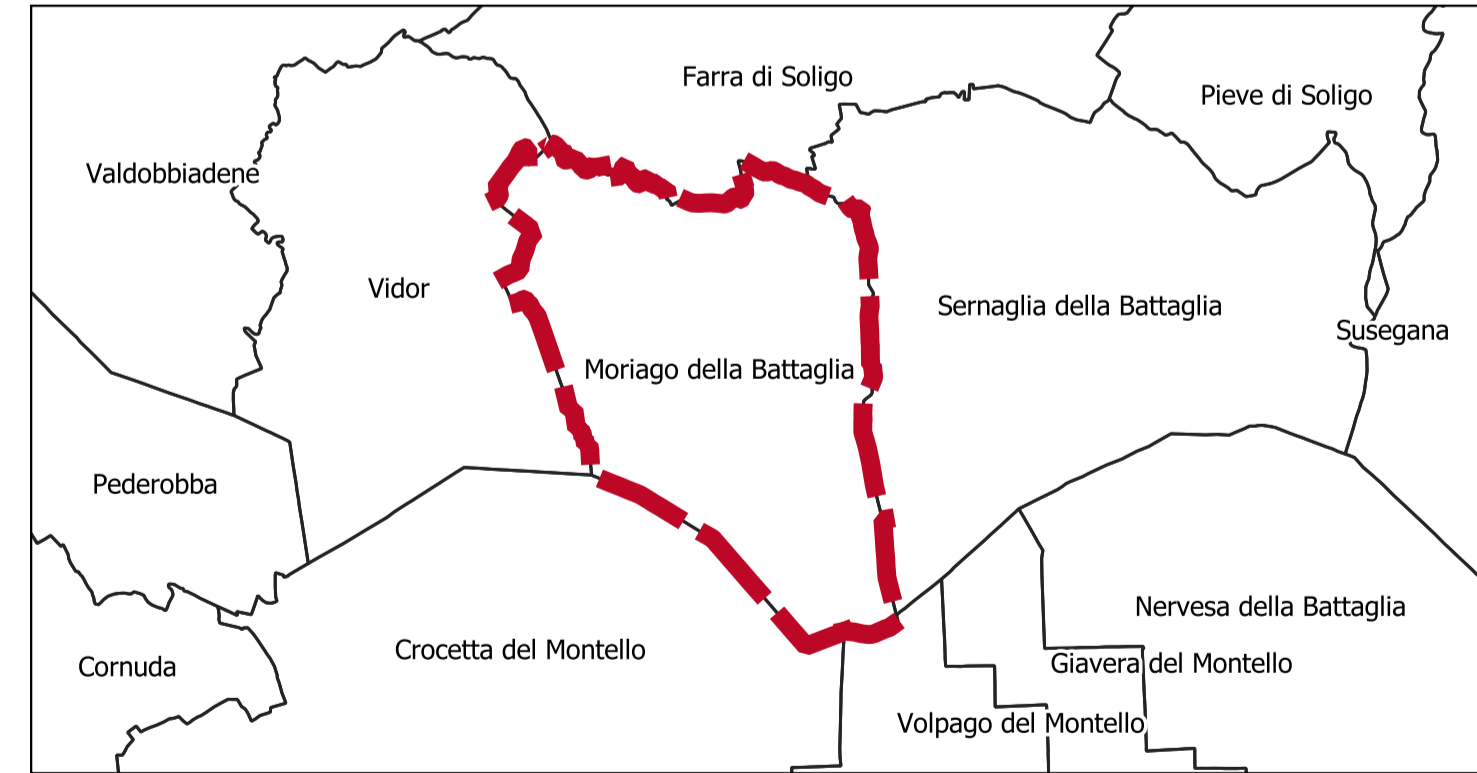
Gestore fognatura

- Rete di fognatura bianca (Comune)
- Rete di fognatura bianca (Provincia)
- Rete di fognatura mista (Comune)

Regione Veneto
 Provincia di Treviso
 Comune di MORIAGO DELLA BATTAGLIA

P.C.A. - Piano Comunale delle Acque

TAV03	Carta della competenze amministrative dei corsi d'acqua - Corografia su ortofoto
scala 1:10.000	



PROGETTO ED ELABORAZIONE DEL PIANO
 Studio S.IN.TE.SI. di Ing. Stefano Zorba

Progettista
 Ing. Stefano Zorba

Collaboratore Tecnico
 Dott. Luca Paier

DATA	MOTIVO DELLA REVISIONE	REDATTO	VERIFICATO	APPROVATO
00 06/2023	Prima emissione	LP	SZ	SZ

Sede operativa: Via Guglielmo Marconi, 3, 31047 Ponte di Piave TV
 Sede legale: Via Brigata Fratelli Fontanot, 58 - 34079 Staranzano (GO)
 Tel.: +39 3478613797
 Sito: www.sintesisoluzioni.it
 Email: info@sintesisoluzioni.it

Il presente documento, elaborato per l'Amministrazione comunale di Moriago della Battaglia, non può essere riprodotto o comunicato a terzi senza preventiva autorizzazione scritta.

Comune di Moriago d. Batt., proc. n. 0005513 del 28-06-2023 arrivo, cat. 6 c.1.1